

**Утверждено:**

Приказом Минэнерго России  
от «    » \_\_\_\_\_ 20\_\_ г. № \_\_\_\_\_ »

**Согласовано:**

Администрацией города Альметьевск  
Альметьевского муниципального района  
Республики Татарстан  
Письмом № 3219и от 19.04.2023 г.  
Администрацией Альметьевского  
муниципального района Республики Татарстан  
Письмом № 3894и от 12.05.2023 г.  
Администрацией Нижнемактаминского  
поселкового Совета Альметьевского  
муниципального района Республики Татарстан  
Письмом № 104 от 17.04.2023 г.

**РОССИЙСКАЯ ФЕДЕРАЦИЯ**  
**ООО «ВОЛЖСКИЕ ЗЕМЛИ»**  
Свидетельство № СРО-И-008-30112009-00131

**Документация по планировке территории**  
**(проект планировки территории, содержащий проект межевания территории)**

для размещения объекта АО «Транснефть-Прикамье»:  
«Магистральный нефтепровод Набережные Челны-Альметьевск, d=700 мм, участок 70-95  
км. Замена участка на ППМН через р. Степной Зай, Ду700. АРНУ. Реконструкция»

Республика Татарстан, Альметьевский муниципальный район

**Том 6**  
**Основная часть проекта межевания территории. Графическая часть**

Директор ООО «Волжские Земли»



Д.Ю. Яндулов

САМАРА  
2023 г.

## Состав документации по планировке территории

### Основная часть проекта планировки территории

#### Том 1. Основная часть проекта планировки территории. Положение о размещении объектов трубопроводного транспорта

1. Сведения о размещении объекта на территории

Приложение: Перечень координат характерных точек границ зон планируемого размещения линейных объектов

Приложение: Перечень координат характерных точек границ зон планируемого размещения линейных объектов, подлежащих реконструкции в связи с изменением их местоположения

#### Том 2. Основная часть проекта планировки территории. Графическая часть

№ п/п	Наименование	Лист	Масштаб
1.	Чертеж красных линий	Не требуется. ч. 11 ст. 1 Градостроительного кодекса РФ	
2.	Приложение: Перечень координат характерных точек красных линий		
3.	Чертеж границ зон планируемого размещения линейного объекта	ППТ - 1	1:2 000
4.	Приложение: Каталог координат характерных точек границы зоны планируемого демонтажа	ТЧ	б/м
5.	Приложение: Каталог координат характерных точек границы зоны планируемого размещения временных зданий и сооружений	ТЧ	б/м
6.	Приложение: Каталог координат характерных точек границы зоны минимальных расстояний	ТЧ	б/м
7.	Чертеж границ зон планируемого размещения линейных объектов, подлежащих реконструкции в связи с изменением их местоположения	Чертеж не разрабатывался в связи с тем, что объекты, подлежащие реконструкции в связи с изменением их местоположения, в границах зон планируемого размещения объекта отсутствуют	

### Материалы по обоснованию проекта планировки территории

#### Том 3. Материалы по обоснованию проекта планировки территории.

##### Пояснительная записка

1. Исходная разрешительная документация
2. Обоснование размещения проектируемого объекта
3. Предложения по внесению изменений и дополнений в документы территориального планирования и правила землепользования и застройки
4. Сведения о пересечениях проектируемого объекта с другими объектами капитального строительства
5. Состав материалов и результатов инженерных изысканий

**Том 4. Материалы по обоснованию проекта планировки территории.**

**Графическая часть**

<b>№ п/п</b>	<b>Наименование</b>	<b>Лист</b>	<b>Масштаб</b>
1.	Схема расположения элементов планировочной структуры	ППТ-2	1:25 000
2.	Схема использования территории в период подготовки проекта планировки	ППТ-3	1:2 000
3.	Схема организации улично-дорожной сети и движения транспорта	Не требуется. п. 21 постановления Правительства РФ от 12 мая 2017 № 564	
4.	Схема вертикальной планировки территории, инженерной подготовки и инженерной защиты территории	Не требуется. Приказ Минстроя России от 25.04.2017 № 740/пр	
5.	Схема границ зон с особыми условиями использования территории, особо охраняемых природных территорий, лесничеств	ППТ-4	1:2 000
6.	Схема границ территорий объектов культурного наследия	Не разрабатывается в связи с тем, что на территории размещения объекта отсутствуют объекты культурного наследия, включенные в Единый государственный реестр объектов культурного наследия народов Российской Федерации, выявленные объекты культурного наследия и объекты, обладающие признаками объекта культурного наследия (согласно письму Комитета Республики Татарстан по охране объектов культурного наследия № 01-11/493 от 04.02.2023 г.)	
7.	Схема границ территорий, подверженных риску возникновения чрезвычайных ситуаций природного и техногенного характера	ППТ-5	1:2 000
8.	Схема конструктивных и планировочных решений	ППТ-6	1:2 000
9.	Схема с отображением зоны минимальных расстояний от оси проектируемого объекта	ППТ-7	1:25 000
10.	Приложение: Каталог координат характерных точек устанавливаемых охранных зон	ТЧ	б/м

## **Проект межевания территории**

### **Том 5. Основная часть проекта межевания территории. Текстовая часть**

1. Перечень и сведения о площади образуемых земельных участков, в том числе возможные способы их образования
  2. Перечень и сведения о площади образуемых земельных участков, которые будут отнесены к территориям общего пользования или имуществу общего пользования
  3. Перечень и сведения о площади образуемых земельных участков, в том числе в отношении которых предполагаются резервирование и (или) изъятие для государственных или муниципальных нужд
  4. Вид разрешенного использования образуемых земельных участков в соответствии с проектом планировки территории
  5. Информация о правообладателях земельных участков
  6. Категория земель
  7. Адресные характеристики земельных участков
  8. Площадь исходных земельных участков
  9. Целевое назначение лесов, вид (виды) разрешенного использования лесного участка, количественные и качественные характеристики лесного участка, сведения о нахождении лесного участка в границах особо защитных участков лесов
  10. Сведения о границах зон публичных сервитутов, подлежащих установлению, содержащие перечень координат характерных точек границ публичного сервитута в системе координат, используемой для ведения Единого государственного реестра недвижимости
- Приложение 1: Перечень координат характерных точек границ территории, применительно к которой осуществляется подготовка проекта межевания
- Приложение 2: Характеристики лесных участков

### **Том 6. Основная часть проекта межевания территории. Графическая часть**

<b>№ п/п</b>	<b>Наименование</b>	<b>Лист</b>	<b>Масштаб</b>
1.	Чертеж межевания территории	ПМТ-8	1:2 000
2.	Приложение: Перечень координат характерных точек образуемых земельных участков и частей земельных участков	ТЧ	б/м

### **Том 7. Материалы по обоснованию проекта межевания**

1. Обоснование определения местоположения границ образуемого земельного участка с учетом соблюдения требований к образуемым земельным участкам, в том числе требований к предельным (минимальным и (или) максимальным) размерам земельных участков
2. Обоснование способа образования земельного участка
3. Обоснование определения размеров образуемого земельного участка
4. Обоснование определения границ публичного сервитута, подлежащего установлению в соответствии с законодательством Российской Федерации

<b>№ п/п</b>	<b>Наименование</b>	<b>Лист</b>	<b>Масштаб</b>
1.	Чертеж обоснования проекта межевания	ПМТ-9	1:2 000
2.	Чертеж границ лесничеств, лесопарков, участковых лесничеств, лесных кварталов, лесотаксационных выделов или частей лесотаксационных выделов	ПМТ-10	1:3 000, 1:2 000



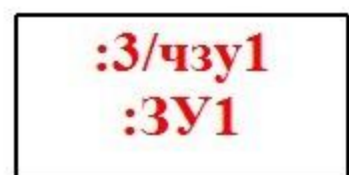


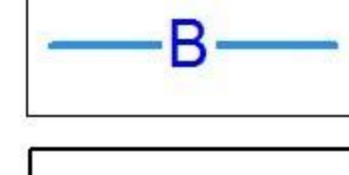











## Содержание:

Чертеж межевания территории.....	6-14
<b>Приложение:</b> Перечень координат характерных точек образуемых земельных участков и частей земельных участков.....	15-73

Документация по планировке территории для размещения объекта: "Магистральный нефтепровод Набережные Челны-Альметьевск, d=700 мм, участок 70-95 км. Замена участка на ППМН через р. Степной Зай, Ду700. АРНУ. Реконструкция".  
 Республика Татарстан, Альметьевский муниципальный район, МО "г Альметьевск", Новоникольское сельское поселение, МО "пгт Нижняя Мактама"  
**ЧЕРТЕЖ МЕЖЕВАНИЯ ТЕРРИТОРИИ**

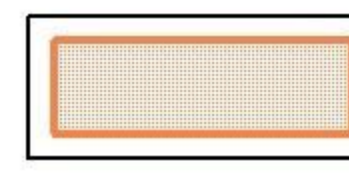
ОБЗОРНАЯ СХЕМА  
 Масштаб 1:50000

**Условные обозначения**


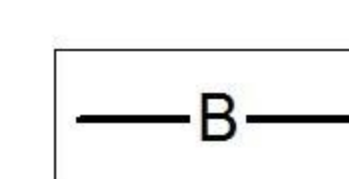
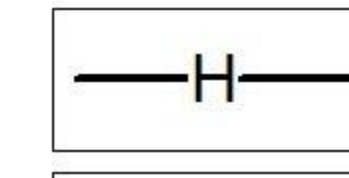
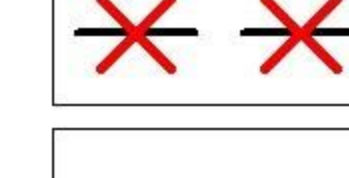
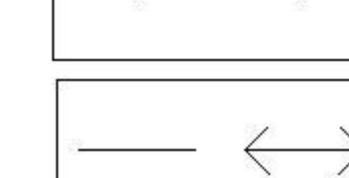
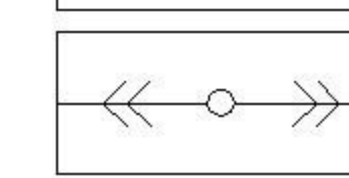




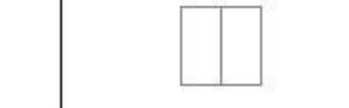

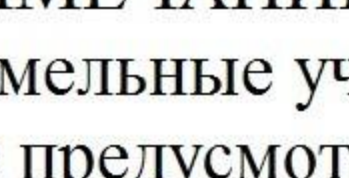
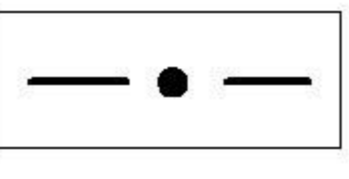
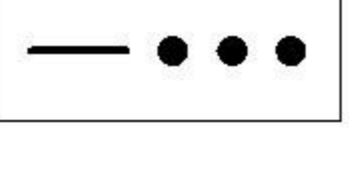
-  - границы образуемых земельных участков, частей земельных участков
-  - номера характерных точек границ образуемых земельных участков, частей земельных участков
-  - условный номер образуемых земельных участков, частей земельных участков
-  - проектируемый трубопровод Dn 700 мм
-  - проектируемые временные площадки
-  - проектируемый временный водовод
-  - проектируемый кабель ЭХЗ
-  - проектируемый кабель связи
-  - информационно-опознавательные знаки
-  - кик
-  - репер
-  - Защитное сооружение
-  - УЗА
-  - переезд
-  - границ и номер кадастрового квартала
-  - граница и номер земельного участка по сведениям ЕГРН
-  - объект капитального строительства существующий в ЕГРН

**Элементы планировочной структуры**

**Планируемые**

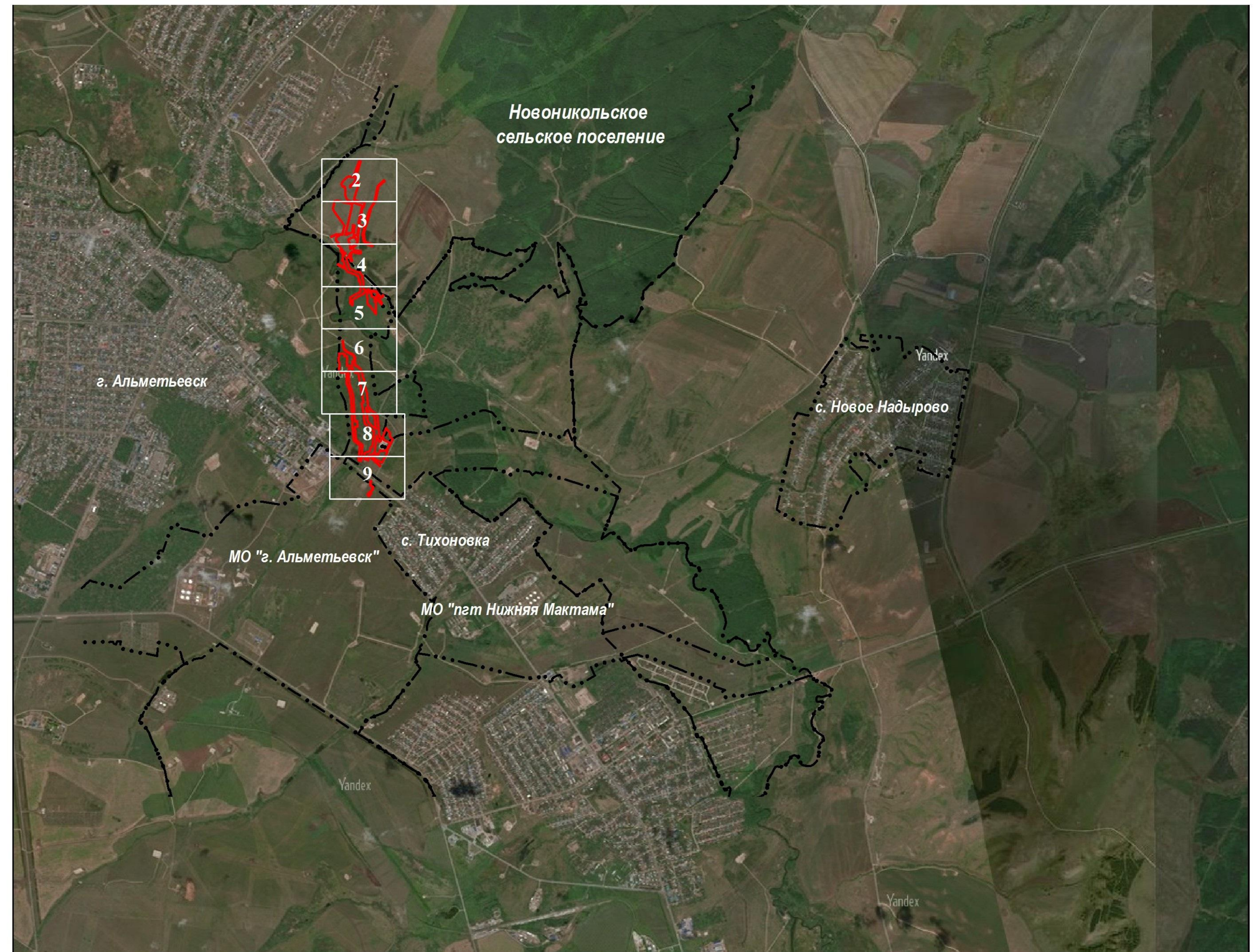
-  - территория, предназначенная для размещения линейного объекта


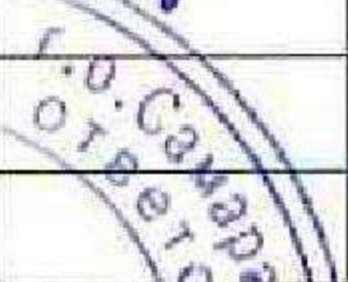

**Существующие**

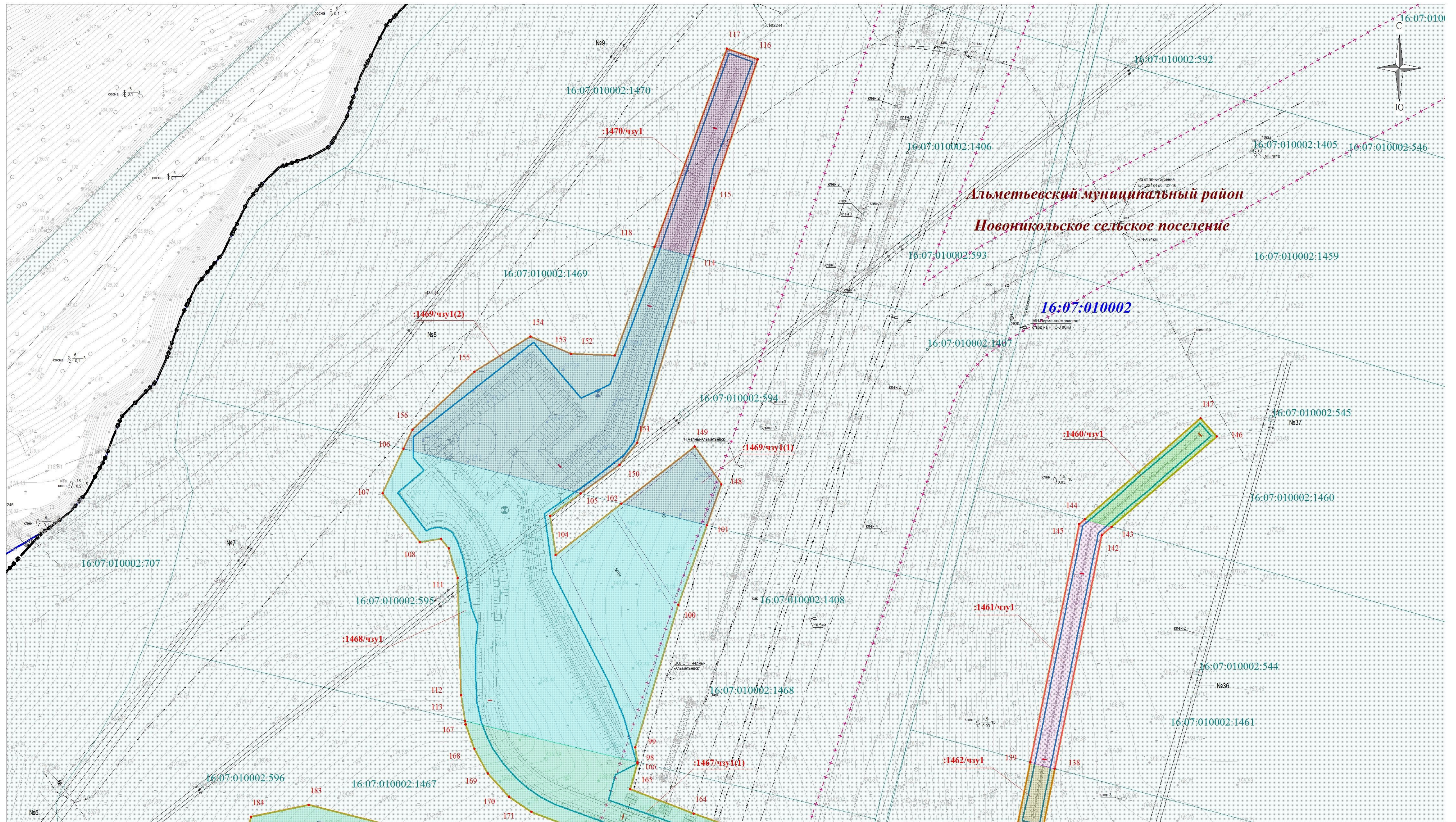
-  - территория занятая линейным объектом
-  - существующий водовод
-  - существующий трубопровод
-  - демонтируемый трубопровод
-  - существующий кабель связи
-  - существующий кабель ЭХЗ
-  - существующая ВЛ
-  - древесно-кустарниковая растительность
-  - сенокос
-  - полевая дорога
-  - высотные отметки
-  - сплошная горизонталь
-  - существующие переезды
-  - граница муниципальных образований
-  - граница поселений

**ПРИМЕЧАНИЕ:**

1. Земельные участки, предполагаемые к изъятию для государственных или муниципальных нужд, данным проектом не предусмотрено;
2. образуемые земельные участки, которые после образования будут относиться к территориям общего пользования или имуществу общего пользования, отсутствуют;
3. Проектом предусмотрено установления публичного сервитута.



Директор	Яндулов Д.Ю.		Документация по планировке территории для размещения объекта: "Магистральный нефтепровод Набережные Челны-Альметьевск, d=700 мм, участок 70-95 км. Замена участка на ППМН через р. Степной Зай, Ду700. АРНУ. Реконструкция".		
Исполнитель	Кадомкина И.С.		Республика Татарстан, Альметьевский муниципальный район, МО "г Альметьевск", Новоникольское сельское поселение, МО "пгт Нижняя Мактама"		
			ЧЕРТЕЖ МЕЖЕВАНИЯ ТЕРРИТОРИИ	Стадия	Лист
			Масштаб 1:2000 (Формат А3)	ПМТ	1
					Листов
					9
				г. Самара 2023 г.	



Линия сводки с листом № 3

Директор	Яндулов Д.Ю.	
Исполнитель	Кадомкина И.С.	

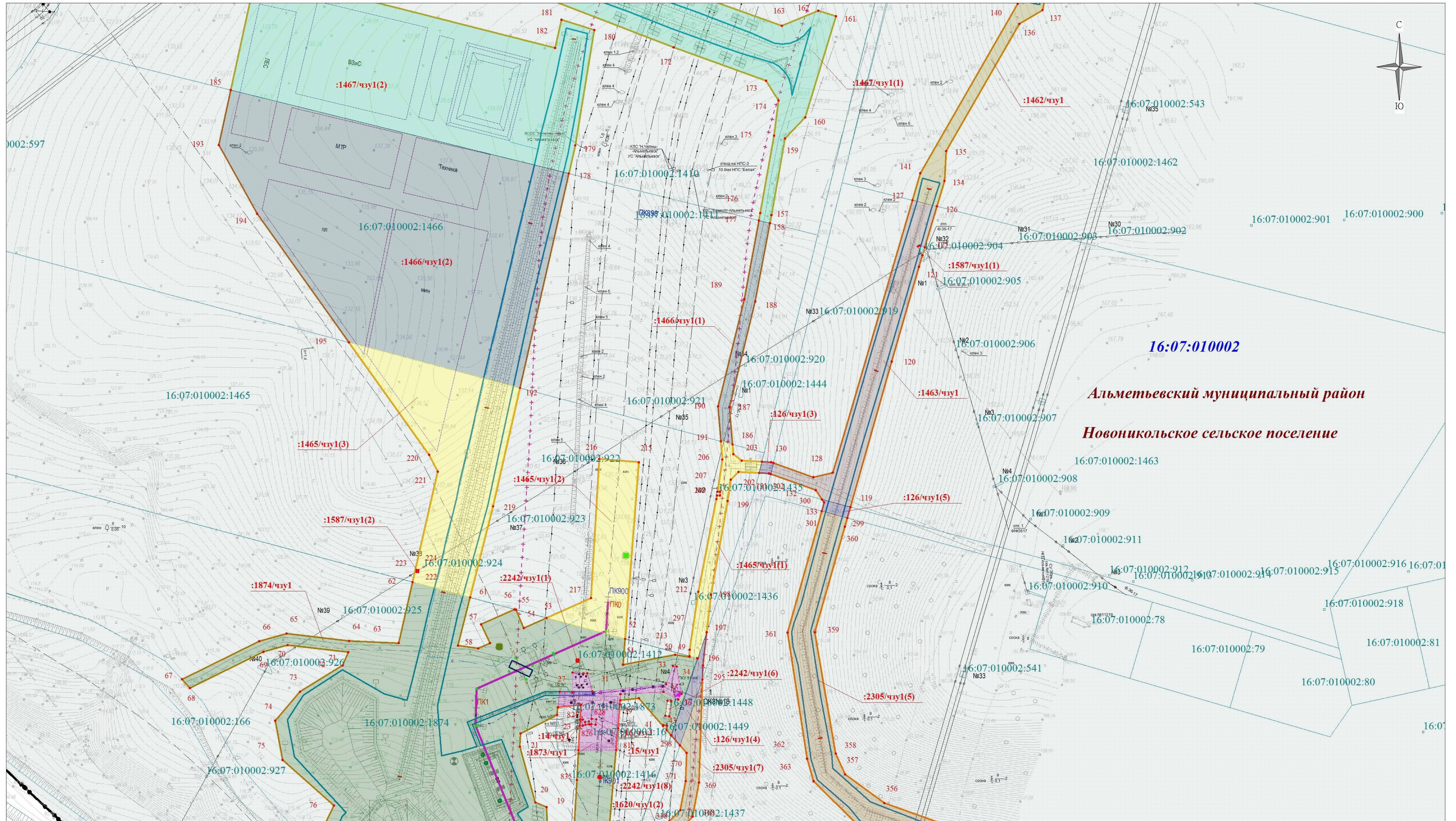
Документация по планировке территории для размещения объекта:  
 "Магистральный нефтепровод Набережные Челны-Альметьевск, d=700 мм,  
 участок 70-95 км. Замена участка на ППМН через р. Степной Зай, Ду700.  
 АРНУ. Реконструкция".

Республика Татарстан, Альметьевский муниципальный район

ЧЕРТЕЖ МЕЖЕВАНИЯ ТЕРРИТОРИИ  
 Масштаб 1:2000 (Формат А3)

Стадия	Лист	Листов
ПМТ	2	9

г. Самара  
 2023 г.



Директор	Яндулов Д.Ю.	
Исполнитель	Кадомкина И.С.	

Документация по планировке территории для размещения объекта:  
 "Магистральный нефтепровод Набережные Челны-Альметьевск, d=700 мм,  
 участок 70-95 км. Замена участка на ППМН через р. Степной Зай, Ду700.  
 АРНУ. Реконструкция".

Республика Татарстан, Альметьевский муниципальный район

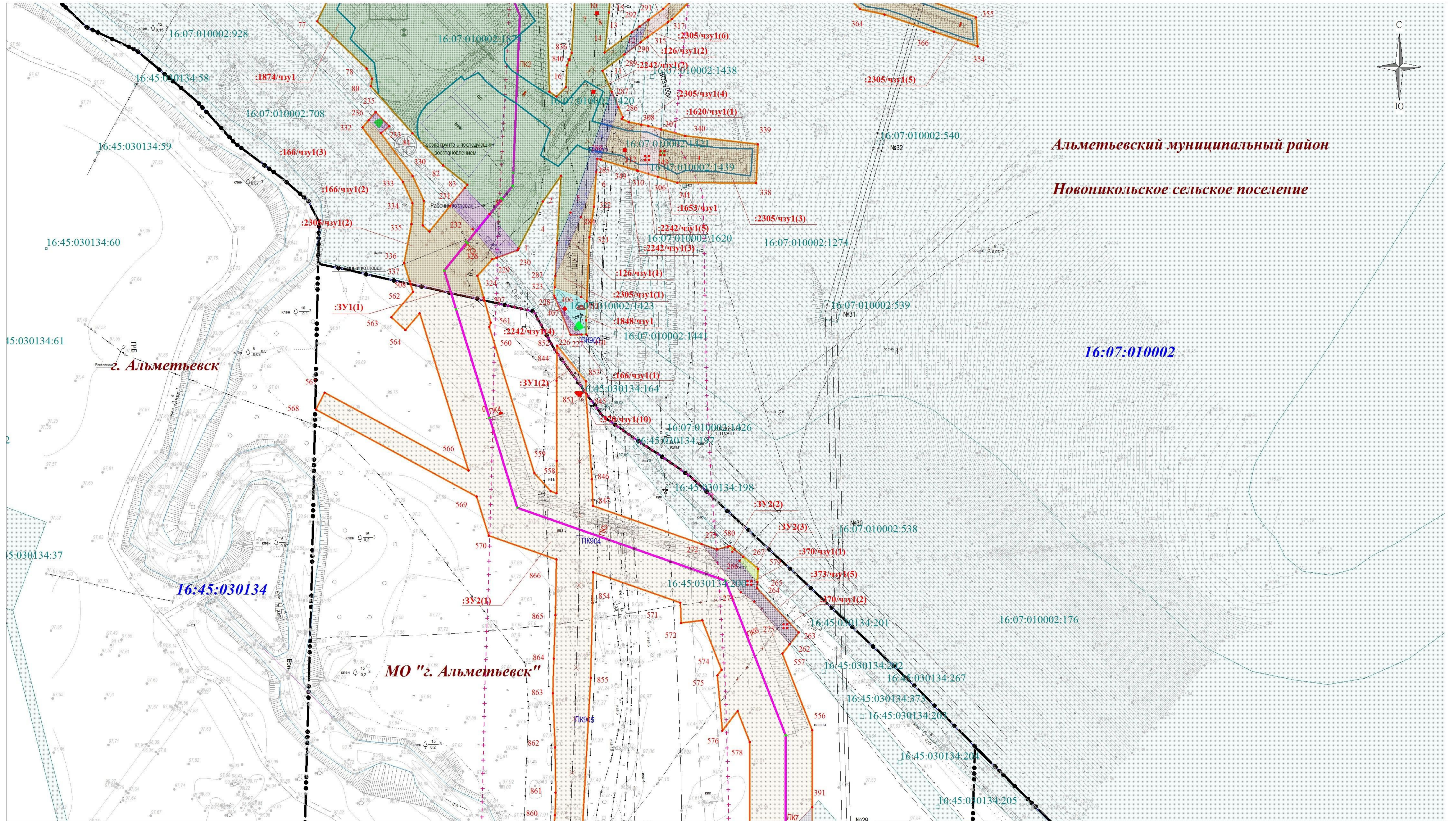
ЧЕРТЕЖ МЕЖЕВАНИЯ ТЕРРИТОРИИ

Масштаб 1:2000 (Формат А3)

Стадия	Лист	Листов
ПМТ	3	9

г. Самара  
2023 г.





Альметьевский муниципальный район  
Новоникольское сельское поселение

Директор	Яндулов Д.Ю.	
Исполнитель	Кадомкина И.С.	

Документация по планировке территории для размещения объекта:  
"Магистральный нефтепровод Набережные Челны-Альметьевск, d=700 мм,  
участок 70-95 км. Замена участка на ППМН через р. Степной Зай, Ду700.  
АРНУ. Реконструкция".

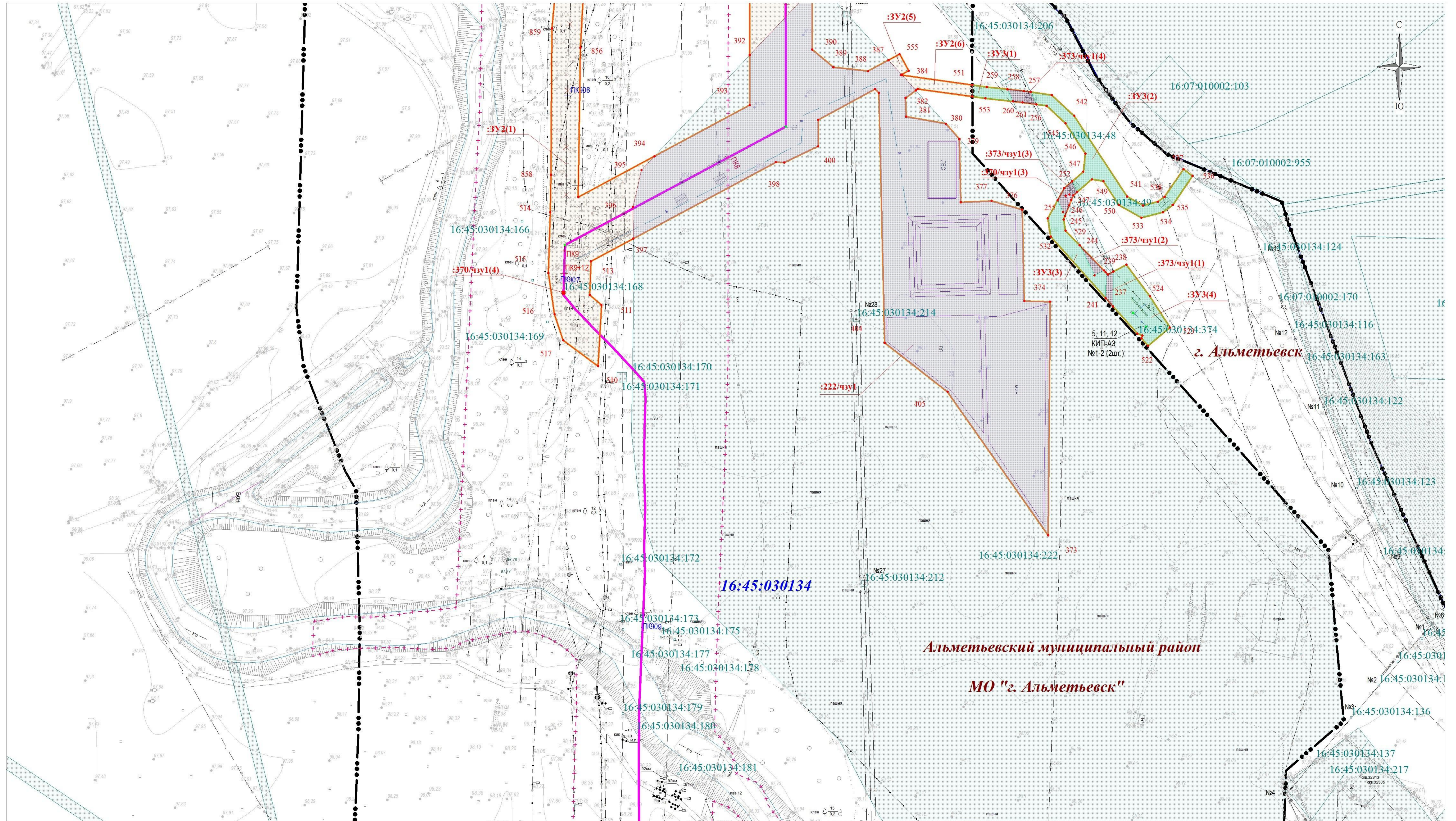
Республика Татарстан, Альметьевский муниципальный район

ЧЕРТЕЖ МЕЖЕВАНИЯ ТЕРРИТОРИИ

Масштаб 1:2000 (Формат А3)

Стадия	Лист	Листов
ПМТ	4	9

г. Самара  
2023 г.



Линия сводки с листом № 6

Директор	Яндулов Д.Ю.	
Исполнитель	Кадомкина И.С.	



Документация по планировке территории для размещения объекта:  
 "Магистральный нефтепровод Набережные Челны-Альметьевск, d=700 мм,  
 участок 70-95 км. Замена участка на ППМН через р. Степной Зай, Ду700.  
 АРНУ. Реконструкция".

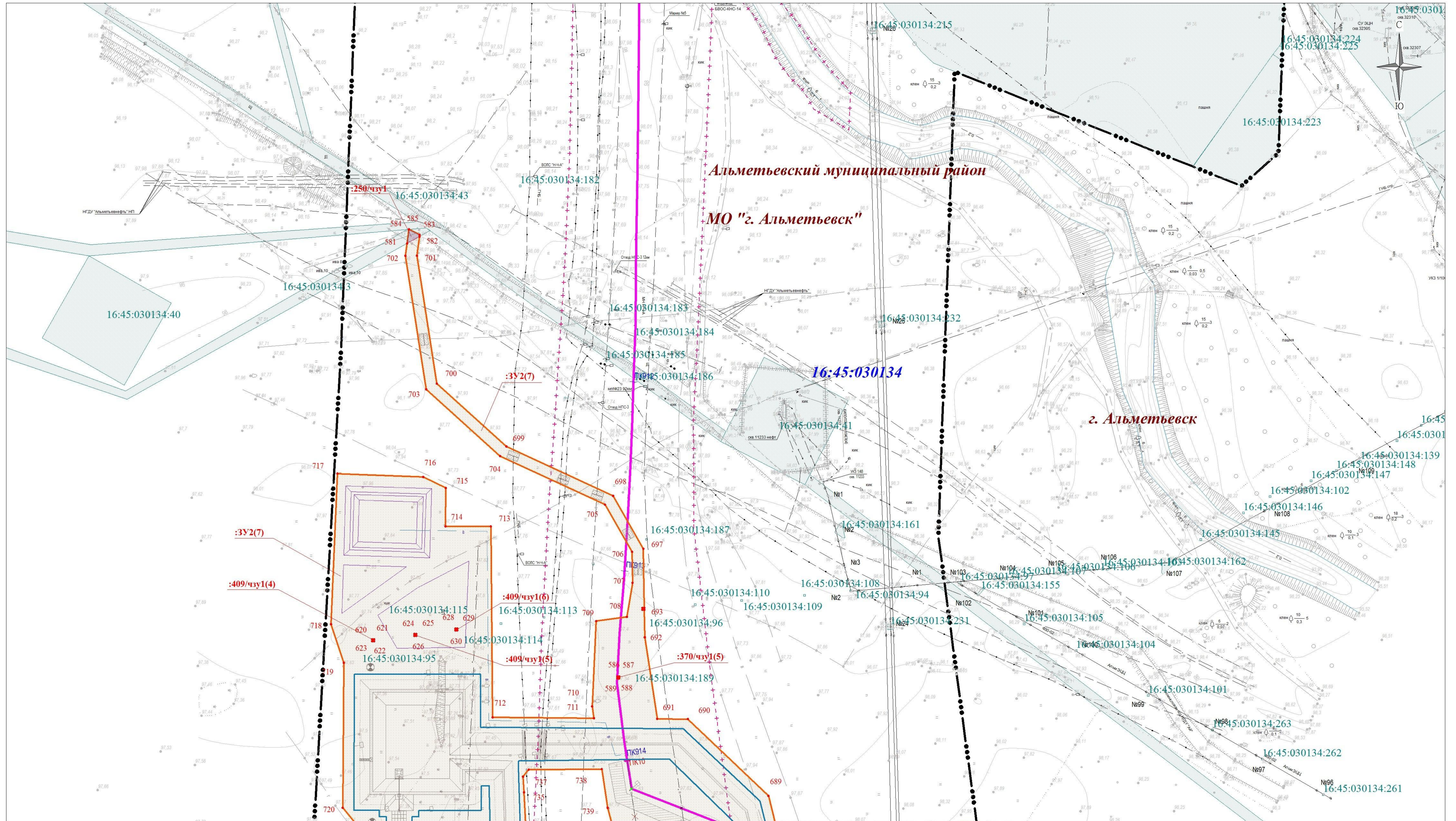
Республика Татарстан, Альметьевский муниципальный район

ЧЕРТЕЖ МЕЖЕВАНИЯ ТЕРРИТОРИИ

Масштаб 1:2000 (Формат А3)

Стадия	Лист	Листов
ПМТ	5	9

г. Самара  
2023 г.



Линия сводки с листом № 7

Директор	Яндулов Д.Ю.				
Исполнитель	Кадомкина И.С.				

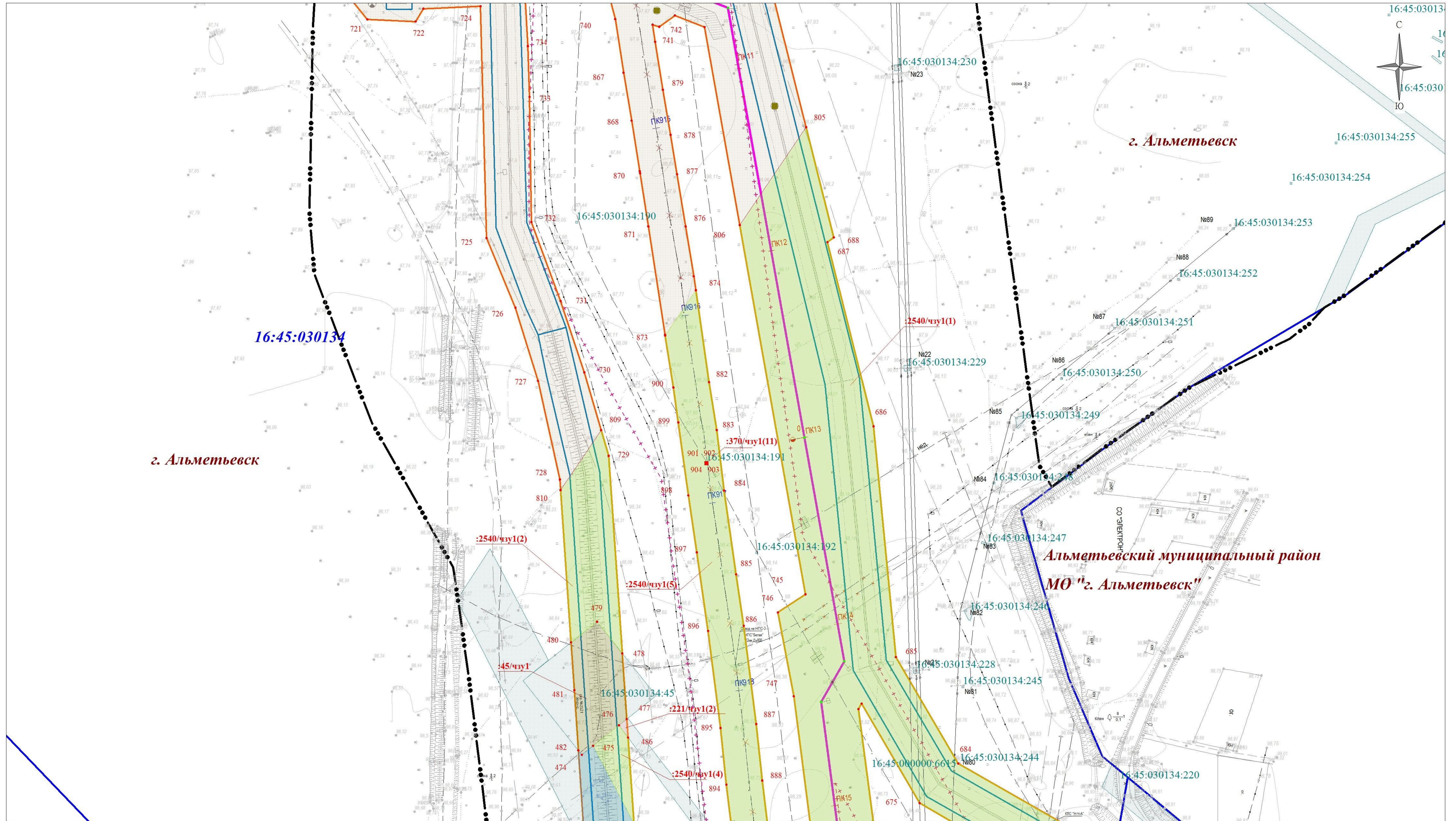
Документация по планировке территории для размещения объекта: "Магистральный нефтепровод Набережные Челны-Альметьевск, d=700 мм, участок 70-95 км. Замена участка на ППМН через р. Степной Зай, Ду700. АРНУ. Реконструкция".

Республика Татарстан, Альметьевский муниципальный район

ЧЕРТЕЖ МЕЖЕВАНИЯ ТЕРРИТОРИИ  
Масштаб 1:2000 (Формат А3)

Стадия	Лист	Листов
ПМТ	6	9

г. Самара  
2023 г.



г. Альметьевск

г. Альметьевск

Альметьевский муниципальный район  
МО "г. Альметьевск"

Директор	Яндулов Д.Ю.	
Исполнитель	Кадопкина И.С.	



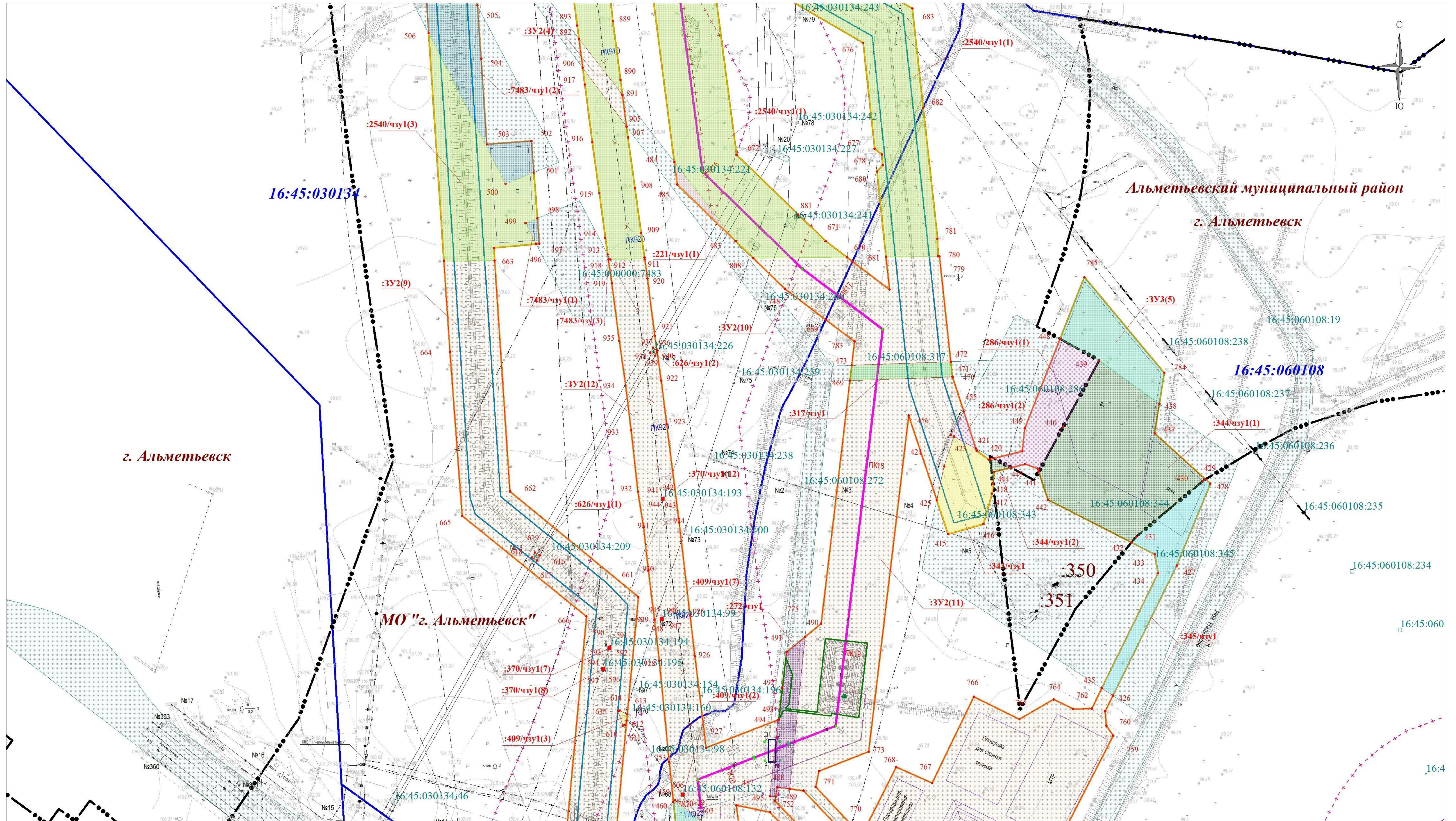
Документация по планировке территории для размещения объекта:  
"Магистральный нефтепровод Набережные Челны-Альметьевск, d=700 мм,  
участок 70-95 км. Замена участка на ППМН через р. Степной Зай, Ду700.  
АРНУ. Реконструкция".

Республика Татарстан, Альметьевский муниципальный район

ЧЕРТЕЖ МЕЖЕВАНИЯ ТЕРРИТОРИИ  
Масштаб 1:2000 (Формат А3)

Стадия	Лист	Листов
ПМТ	7	9

г. Самара  
2023 г.



Директор	Яндулов Д.Ю.	
Исполнитель	Кадомкина И.С.	

Документация по планировке территории для размещения объекта:  
 "Магистральный нефтепровод Набережные Челны-Альметьевск, d=700 мм,  
 участок 70-95 км. Замена участка на ППМН через р. Степной Зай, Ду700.  
 АРНУ. Реконструкция".

Республика Татарстан, Альметьевский муниципальный район

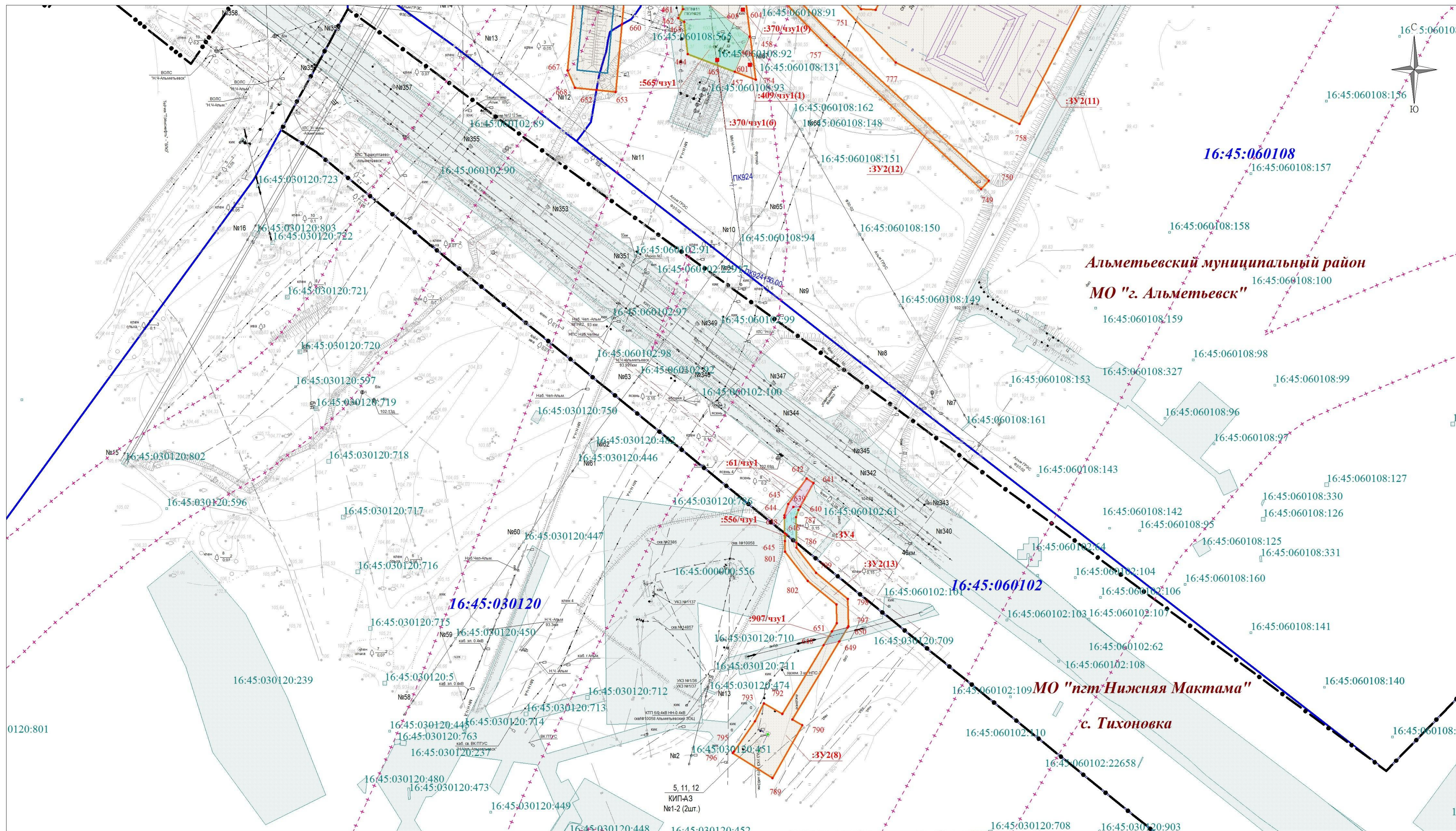
ЧЕРТЕЖ МЕЖЕВАНИЯ ТЕРРИТОРИИ  
 Масштаб 1:2000 (Формат А3)

Стадия	Лист	Листов
ПМТ	8	9

г. Самара  
 2023 г.



Линия сводки с листом № 8



Директор	Яндулов Д.Ю.	
Исполнитель	Кадомкина И.С.	

Документация по планировке территории для размещения объекта:  
"Магистральный нефтепровод Набережные Челны-Альметьевск, d=700 мм,  
участок 70-95 км. Замена участка на ППМН через р. Степной Зай, Ду700.  
АРНУ. Реконструкция".

Республика Татарстан, Альметьевский муниципальный район

ЧЕРТЕЖ МЕЖЕВАНИЯ ТЕРРИТОРИИ

Масштаб 1:2000 (Формат А3)

Стадия	Лист	Листов
ПМТ	9	9

г. Самара  
2023 г.



## Приложение

### Перечень координат характерных точек образуемых земельных участков и частей земельных участков по объекту:

«Магистральный нефтепровод Набережные Челны-Альметьевск, d=700 мм, участок 70-95 км. Замена участка на ППМН через р. Степной Зай, Ду700. АРНУ. Реконструкция»  
(Наименование в материалах по обоснованию СТП: «Магистральный нефтепровод «Набережные Челны - Альметьевск». Участок 70-95 км; отвод на головное сооружение «Калейкино» от магистрального нефтепровода «Набережные Челны - Альметьевск», 0-18 км. Замена участка на подводном переходе, р. Степной Зай»)

#### Система координат МСК-16 зона 2

Площадь		533		
Кадастровый номер:		:126/чзу1(1)		
Собственник (правообладатель):		ПАО «Татнефть» имени В.Д. Шашина		
Номер точки	Координаты		Длина линии	Дирекционный угол
	X	Y		
283	377813,58	2322742,00		
284	377844,66	2322755,52	33,89	23°30'47"
6	377868,40	2322763,63	25,08	18°51'30"
288	377875,48	2322764,10	7,10	3°50'34"
285	377874,95	2322765,87	1,84	106°35'27"
286	377902,65	2322775,33	29,27	18°51'30"
287	377910,78	2322771,78	8,87	336°26'3"
5	377847,00	2322750,00	67,39	198°51'27"
4	377830,81	2322742,96	17,66	203°29'59"
283	377813,58	2322742,00	17,25	183°11'40"
Площадь		74		
Кадастровый номер:		:126/чзу1(2)		
Собственник (правообладатель):		ПАО «Татнефть» имени В.Д. Шашина		
Номер точки	Координаты		Длина линии	Дирекционный угол
	X	Y		
289	377930,55	2322778,54		
290	377936,88	2322787,02	10,59	53°15'1"
291	377948,57	2322791,01	12,35	18°51'30"
292	377945,25	2322786,52	5,59	233°29'38"
293	377942,28	2322782,54	4,96	233°17'10"
289	377930,55	2322778,54	12,40	198°51'27"
Площадь		37		
Кадастровый номер:		:126/чзу1(3)		
Собственник (правообладатель):		ПАО «Татнефть» имени В.Д. Шашина		
Номер точки	Координаты		Длина линии	Дирекционный угол
	X	Y		
302	378141,00	2322855,77		
303	378146,86	2322857,20	6,03	13°46'32"
304	378147,29	2322855,98	1,29	289°36'59"
203	378147,53	2322851,07	4,92	272°46'54"
202	378141,60	2322849,61	6,11	193°50'0"
305	378141,34	2322854,81	5,20	92°46'54"

302	378141,00	2322855,77	1,02	109°36'59"
Площадь		277		
Кадастровый номер:		:126/чзу1(4)		
Собственник (правообладатель):		ПАО «Татнефть» имени В.Д. Шашина		
Номер точки	Координаты		Длина линии	Дирекционный угол
	X	Y		
294	377997,80	2322807,83		
295	378032,55	2322819,70	36,72	18°51'30"
296	378039,91	2322819,95	7,36	1°57'19"
297	378057,54	2322821,91	17,75	6°21'18"
298	378003,00	2322803,28	57,63	198°51'27"
294	377997,80	2322807,83	6,91	138°54'2"
Площадь		85		
Кадастровый номер:		:126/чзу1(5)		
Собственник (правообладатель):		ПАО «Татнефть» имени В.Д. Шашина		
Номер точки	Координаты		Длина линии	Дирекционный угол
	X	Y		
299	378117,83	2322896,19		
119	378123,60	2322897,83	6,00	15°52'52"
133	378127,61	2322882,86	15,50	284°58'19"
300	378126,00	2322883,94	1,94	145°59'43"
301	378121,45	2322882,66	4,72	195°42'26"
299	378117,83	2322896,19	14,00	104°58'21"
Площадь		5		
Кадастровый номер:		:14/чзу1		
Собственник (правообладатель):		АО «Транснефть-Прикамье»		
Номер точки	Координаты		Длина линии	Дирекционный угол
	X	Y		
820	378011,47	2322756,47		
819	378008,27	2322756,40	3,20	181°15'11"
817	378008,30	2322754,83	1,57	271°15'16"
821	378011,51	2322755,00	3,21	2°59'7"
820	378011,47	2322756,47	1,47	91°23'38"
Площадь		971		
Кадастровый номер:		:1460/чзу1		
Собственник (правообладатель):		Баязитова Нурсиля Закировна		
Номер точки	Координаты		Длина линии	Дирекционный угол
	X	Y		
143	378545,75	2323035,80		
146	378593,41	2323091,34	73,19	49°22'1"
147	378603,06	2323082,79	12,90	318°27'43"
144	378549,77	2323021,67	81,09	228°54'42"
143	378545,75	2323035,80	14,69	105°54'27"
Площадь		1733		
Кадастровый номер:		:1461/чзу1		
Собственник		Галимуллина Зязиля Шариповна		



(правообладатель):				
Номер точки	Координаты		Длина линии	Дирекционный угол
	X	Y		
138	378417,98	2323005,78		
142	378541,26	2323030,57	125,75	11°22'5"
143	378545,75	2323035,80	6,89	49°22'1"
144	378549,77	2323021,67	14,69	285°54'27"
145	378547,17	2323018,68	3,97	228°54'42"
139	378421,48	2322992,81	128,32	191°37'57"
138	378417,98	2323005,78	13,44	105°6'42"
Площадь		1351		
Кадастровый номер:		:1462/чзу1		
Собственник (правообладатель):		Галимуллина Зязиля Шариповна		
Номер точки	Координаты		Длина линии	Дирекционный угол
	X	Y		
126	378282,32	2322943,55		
134	378295,73	2322947,53	13,99	16°32'46"
135	378311,45	2322948,39	15,74	3°8'13"
136	378378,62	2322987,10	77,53	29°56'52"
137	378385,94	2322999,34	14,26	59°8'22"
138	378417,98	2323005,78	32,68	11°22'5"
139	378421,48	2322992,81	13,44	285°6'42"
140	378389,23	2322986,17	32,93	191°37'57"
141	378299,73	2322934,74	103,22	209°53'0"
127	378285,55	2322930,59	14,78	196°19'46"
126	378282,32	2322943,55	13,36	104°0'23"
Площадь		2454		
Кадастровый номер:		:1463/чзу1		
Собственник (правообладатель):		Галимуллин Рафит Зиннатуллович		
Номер точки	Координаты		Длина линии	Дирекционный угол
	X	Y		
119	378123,60	2322897,83		
120	378200,40	2322919,68	79,85	15°52'52"
121	378250,36	2322934,05	51,99	16°3'4"
122	378256,46	2322935,86	6,36	16°32'46"
123	378261,13	2322933,47	5,25	332°51'31"
124	378261,58	2322934,36	1,00	63°10'41"
125	378260,67	2322937,11	2,90	108°22'10"
126	378282,32	2322943,55	22,59	16°32'46"
127	378285,55	2322930,59	13,36	284°0'23"
128	378141,74	2322888,45	149,85	196°19'46"
129	378139,36	2322878,24	10,49	256°52'21"
130	378146,86	2322857,20	22,34	289°36'59"
131	378141,00	2322855,76	6,03	193°45'48"
132	378132,53	2322879,53	25,24	109°36'59"
133	378127,61	2322882,86	5,94	145°59'43"
119	378123,60	2322897,83	15,50	104°58'19"
Площадь		834		

Кадастровый номер:		:1465/чзу1(1)		
Собственник (правообладатель):		Тазетдинов Геннадий Файзиевич		
Номер точки	Координаты		Длина линии	Дирекционный угол
	X	Y		
196	378043,75	2322817,20		
197	378057,54	2322821,91	14,58	18°51'27"
198	378077,38	2322824,12	19,96	6°21'18"
199	378126,80	2322832,98	50,22	10°9'33"
200	378138,07	2322834,65	11,39	8°27'15"
201	378142,13	2322838,68	5,72	44°48'16"
202	378141,60	2322849,61	10,94	92°46'54"
203	378147,53	2322851,07	6,11	13°50'0"
204	378148,05	2322840,41	10,67	272°46'54"
205	378151,47	2322835,97	5,61	307°37'28"
186	378156,67	2322835,56	5,21	355°29'3"
191	378158,30	2322829,41	6,36	284°52'51"
206	378148,71	2322830,17	9,62	175°29'3"
207	378131,71	2322827,64	17,19	188°27'15"
208	378131,71	2322829,01	1,37	90°0'0"
209	378129,71	2322829,01	2,00	180°0'0"
210	378129,71	2322827,34	1,67	270°0'0"
211	378127,82	2322827,06	1,91	188°27'15"
212	378078,89	2322817,47	49,86	191°5'46"
213	378048,30	2322812,93	30,93	188°25'43"
48	378044,92	2322812,83	3,38	181°43'48"
47	378043,85	2322816,84	4,15	104°57'20"
196	378043,75	2322817,20	0,37	104°57'20"
Площадь		2037		
Кадастровый номер:		:1465/чзу1(2)		
Собственник (правообладатель):		Тазетдинов Геннадий Файзиевич		
Номер точки	Координаты		Длина линии	Дирекционный угол
	X	Y		
52	378054,00	2322778,83		
215	378147,23	2322786,08	93,51	4°26'40"
216	378148,99	2322765,17	20,98	274°49'58"
217	378075,53	2322760,79	73,59	183°24'47"
53	378065,08	2322737,35	25,66	245°57'55"
52	378054,00	2322778,83	42,94	104°57'18"
Площадь		5263		
Кадастровый номер:		:1465/чзу1(3)		
Собственник (правообладатель):		Тазетдинов Геннадий Файзиевич		
Номер точки	Координаты		Длина линии	Дирекционный угол
	X	Y		
61	378075,87	2322696,96		
219	378123,97	2322709,08	49,61	14°8'40"
192	378186,50	2322723,32	64,12	12°49'38"
195	378210,51	2322632,93	93,53	284°52'51"

220	378151,17	2322675,29	72,92	144°28'34"
221	378142,29	2322679,89	10,00	152°36'19"
62	378083,99	2322666,57	59,81	192°52'33"
61	378075,87	2322696,96	31,46	104°57'20"
222	378089,34	2322668,59		
223	378090,34	2322668,59	1,00	0°0'0"
224	378090,34	2322669,59	1,00	90°0'0"
225	378089,34	2322669,59	1,00	180°0'0"
222	378089,34	2322668,59	1,00	270°0'0"
Площадь		714		
Кадастровый номер:		:1466/чзу1(1)		
Собственник (правообладатель):		Хасанова Маргарита Алмасовна		
Номер точки	Координаты		Длина линии	Дирекционный угол
	X	Y		
186	378156,67	2322835,56		
187	378176,24	2322834,01	19,63	355°29'3"
188	378232,07	2322847,59	57,45	13°40'2"
157	378273,41	2322855,31	42,05	10°34'35"
177	378274,85	2322849,47	6,01	283°52'6"
189	378233,33	2322841,72	42,24	190°34'35"
190	378176,73	2322827,95	58,25	193°40'2"
191	378158,30	2322829,41	18,48	175°29'3"
186	378156,67	2322835,56	6,36	104°52'51"
Площадь		17458		
Кадастровый номер:		:1466/чзу1(2)		
Собственник (правообладатель):		Хасанова Маргарита Алмасовна		
Номер точки	Координаты		Длина линии	Дирекционный угол
	X	Y		
192	378186,50	2322723,32		
178	378299,63	2322749,08	116,03	12°49'38"
185	378343,71	2322570,55	183,89	283°52'6"
193	378314,67	2322564,19	29,73	192°21'4"
194	378278,38	2322584,47	41,57	150°47'34"
195	378210,51	2322632,93	83,39	144°28'34"
192	378186,50	2322723,32	93,53	104°52'51"
Площадь		7332		
Кадастровый номер:		:1467/чзу1(1)		
Собственник (правообладатель):		Юсупова Гузалия Натфулловна		
Номер точки	Координаты		Длина линии	Дирекционный угол
	X	Y		
157	378273,41	2322855,31		
158	378277,69	2322856,11	4,36	10°34'35"
159	378318,13	2322863,34	41,08	10°8'24"
160	378329,23	2322873,97	15,37	43°45'46"
161	378382,60	2322890,17	55,77	16°53'3"
162	378385,51	2322880,87	9,74	287°22'18"
163	378377,56	2322861,66	20,79	247°32'17"

164	378394,31	2322814,97	49,60	289°43'46"
165	378407,22	2322781,50	35,88	291°6'8"
166	378420,90	2322785,41	14,22	15°58'21"
98	378421,48	2322785,33	0,59	351°36'16"
113	378443,20	2322694,30	93,58	283°25'16"
167	378441,44	2322694,57	1,78	171°19'27"
168	378428,50	2322699,25	13,77	160°6'53"
169	378415,51	2322706,36	14,80	151°17'14"
170	378403,22	2322717,65	16,69	137°27'10"
171	378395,28	2322729,28	14,08	124°18'8"
172	378366,20	2322804,47	80,61	111°8'42"
173	378348,60	2322853,25	51,86	109°50'55"
174	378338,17	2322859,89	12,36	147°30'42"
175	378319,58	2322857,50	18,74	187°18'54"
176	378278,77	2322850,20	41,46	190°8'24"
177	378274,85	2322849,47	3,99	190°34'35"
157	378273,41	2322855,31	6,01	103°52'6"
Площадь		11628		
Кадастровый номер:		:1467/чзу1(2)		
Собственник (правообладатель):		Юсупова Гузалия Натфулловна		
Номер точки	Координаты		Длина линии	Дирекционный угол
	X	Y		
178	378299,63	2322749,08		
179	378314,47	2322752,46	15,22	12°49'38"
180	378375,33	2322762,59	61,70	9°27'26"
181	378380,76	2322745,22	18,20	287°21'48"
182	378365,89	2322741,82	15,26	192°53'21"
183	378398,94	2322611,75	134,21	284°15'17"
184	378392,66	2322581,26	31,12	258°21'44"
185	378343,71	2322570,55	50,11	192°21'4"
178	378299,63	2322749,08	183,89	103°52'6"
Площадь		15810		
Кадастровый номер:		:1468/чзу1		
Собственник (правообладатель):		Физическое лицо		
Номер точки	Координаты		Длина линии	Дирекционный угол
	X	Y		
98	378421,48	2322785,33		
99	378429,31	2322784,17	7,92	351°36'16"
100	378504,58	2322806,95	78,64	16°50'3"
101	378546,54	2322821,93	44,55	19°39'1"
102	378557,90	2322776,85	46,49	284°8'50"
103	378530,84	2322742,14	44,01	232°3'35"
104	378551,50	2322739,19	20,87	351°52'28"
105	378563,33	2322755,31	19,99	53°43'16"
106	378586,89	2322661,82	96,41	284°8'50"
107	378563,45	2322650,79	25,91	205°12'13"
108	378537,57	2322670,44	32,50	142°47'13"
109	378539,40	2322681,61	11,32	80°40'15"

110	378534,44	2322685,70	6,44	140°32'11"
111	378518,78	2322690,43	16,36	163°10'53"
112	378456,88	2322692,21	61,93	178°21'11"
113	378443,20	2322694,30	13,83	171°19'27"
98	378421,48	2322785,33	93,58	103°25'16"
Площадь		1131		
Кадастровый номер:		:1469/чзу1(1)		
Собственник (правообладатель):		Физическое лицо		
Номер точки	Координаты		Длина линии	Дирекционный угол
	X	Y		
101	378546,54	2322821,93		
148	378568,22	2322829,67	23,02	19°39'1"
149	378588,12	2322815,62	24,37	324°46'55"
102	378557,90	2322776,85	49,16	232°3'35"
101	378546,54	2322821,93	46,49	104°8'50"
Площадь		8318		
Кадастровый номер:		:1469/чзу1(2)		
Собственник (правообладатель):		Физическое лицо		
Номер точки	Координаты		Длина линии	Дирекционный угол
	X	Y		
105	378563,33	2322755,31		
150	378578,42	2322775,87	25,50	53°43'16"
151	378590,03	2322785,15	14,87	38°38'29"
114	378688,26	2322814,87	102,63	16°49'57"
118	378693,47	2322794,37	21,15	284°16'7"
152	378636,15	2322773,44	61,02	200°3'33"
153	378636,94	2322750,27	23,19	271°56'53"
154	378646,16	2322728,78	23,38	293°12'37"
155	378627,56	2322699,26	34,89	237°47'56"
156	378596,98	2322666,57	44,77	226°54'30"
106	378586,89	2322661,82	11,15	205°12'13"
105	378563,33	2322755,31	96,41	104°8'50"
Площадь		2071		
Кадастровый номер:		:1470/чзу1		
Собственник (правообладатель):		Физическое лицо		
Номер точки	Координаты		Длина линии	Дирекционный угол
	X	Y		
114	378688,26	2322814,87		
115	378724,36	2322825,79	37,72	16°49'57"
116	378792,47	2322848,84	71,90	18°41'52"
117	378798,14	2322832,59	17,21	289°12'35"
118	378693,47	2322794,37	111,42	200°3'33"
114	378688,26	2322814,87	21,15	104°16'7"
Площадь		3		
Кадастровый номер:		:15/чзу1		
Собственник (правообладатель):		АО «Транснефть-Прикамье»		

Номер точки	Координаты		Длина линии	Дирекционный угол
	X	Y		
824	378010,42	2322759,72		
825	378008,91	2322759,91	1,52	172°49'42"
826	378008,66	2322757,86	2,07	263°2'49"
823	378010,16	2322757,68	1,51	353°9'26"
824	378010,42	2322759,72	2,06	82°44'12"
Площадь		9		
Кадастровый номер:		:1587/чзу1(1)		
Собственник (правообладатель):		ПАО «Татнефть» имени В.Д. Шашина		
Номер точки	Координаты		Длина линии	Дирекционный угол
	X	Y		
122	378256,46	2322935,86		
125	378260,67	2322937,11	4,39	16°32'46"
124	378261,58	2322934,36	2,90	288°22'10"
123	378261,13	2322933,47	1,00	243°10'41"
122	378256,46	2322935,86	5,25	152°51'31"
Площадь		1		
Кадастровый номер:		:1587/чзу1(2)		
Собственник (правообладатель):		ПАО «Татнефть» имени В.Д. Шашина		
Номер точки	Координаты		Длина линии	Дирекционный угол
	X	Y		
224	378090,34	2322669,59		
223	378090,34	2322668,59	1,00	270°0'0"
222	378089,34	2322668,59	1,00	180°0'0"
225	378089,34	2322669,59	1,00	90°0'0"
224	378090,34	2322669,59	1,00	0°0'0"
Площадь		7		
Кадастровый номер:		:16/чзу1		
Собственник (правообладатель):		АО «Транснефть-Прикамье»		
Номер точки	Координаты		Длина линии	Дирекционный угол
	X	Y		
827	378011,83	2322761,27		
828	378011,57	2322763,61	2,35	96°20'25"
829	378008,75	2322763,29	2,84	186°28'26"
830	378009,02	2322760,95	2,36	276°34'55"
827	378011,83	2322761,27	2,83	6°29'48"
Площадь		259		
Кадастровый номер:		:1620/чзу1(1)		
Собственник (правообладатель):		Права не зарегистрированы		
Номер точки	Координаты		Длина линии	Дирекционный угол
	X	Y		
306	377865,84	2322796,13		
307	377890,89	2322797,78	25,10	3°45'44"
308	377892,66	2322791,12	6,90	284°55'32"
309	377893,42	2322787,41	3,78	281°31'20"

310	377869,04	2322785,70	24,44	184°1'37"
306	377865,84	2322796,13	10,91	107°2'20"
311	377874,81	2322791,42		
312	377874,81	2322789,42	2,00	270°0'0"
313	377876,81	2322789,42	2,00	0°0'0"
314	377876,81	2322791,42	2,00	90°0'0"
311	377874,81	2322791,42	2,00	180°0'0"
Площадь		96		
Кадастровый номер:		:1620/чзу1(2)		
Собственник (правообладатель):		Права не зарегистрированы		
Номер точки	Координаты		Длина линии	Дирекционный угол
	X	Y		
315	377939,61	2322790,67		
316	377939,63	2322790,69	0,03	53°15'1"
317	377947,63	2322801,51	13,46	53°29'38"
318	377957,71	2322802,17	10,09	3°45'44"
319	377954,50	2322799,02	4,50	224°30'40"
320	377948,79	2322791,31	9,59	233°29'38"
315	377939,61	2322790,67	9,21	184°1'37"
Площадь		4		
Кадастровый номер:		:1653/чзу1		
Собственник (правообладатель):		АО «Транснефть-Прикамье»		
Номер точки	Координаты		Длина линии	Дирекционный угол
	X	Y		
344	377879,46	2322797,58		
345	377879,46	2322799,58	2,00	90°0'0"
342	377877,46	2322799,58	2,00	180°0'0"
343	377877,46	2322797,58	2,00	270°0'0"
344	377879,46	2322797,58	2,00	0°0'0"
Площадь		56		
Кадастровый номер:		:166/чзу1(1)		
Собственник (правообладатель):		ПАО «Татнефть» имени В.Д. Шашина		
Номер точки	Координаты		Длина линии	Дирекционный угол
	X	Y		
226	377782,57	2322750,07		
227	377782,64	2322755,80	5,74	89°16'20"
228	377801,96	2322741,93	23,78	324°19'50"
226	377782,57	2322750,07	21,03	157°15'9"
Площадь		480		
Кадастровый номер:		:166/чзу1(2)		
Собственник (правообладатель):		ПАО «Татнефть» имени В.Д. Шашина		
Номер точки	Координаты		Длина линии	Дирекционный угол
	X	Y		
229	377823,17	2322710,91		
230	377827,14	2322722,08	11,86	70°25'46"
1	377827,99	2322722,52	0,96	27°21'7"

85	377846,28	2322707,21	23,86	320°4'0"
84	377859,96	2322694,16	18,91	316°20'2"
231	377850,56	2322686,53	12,10	219°3'10"
232	377838,28	2322698,26	16,98	136°19'53"
229	377823,17	2322710,91	19,71	140°4'31"
Площадь		56		
Кадастровый номер:		:166/чзу1(3)		
Собственник (правообладатель):		ПАО «Татнефть» имени В.Д. Шашина		
Номер точки	Координаты		Длина линии	Дирекционный угол
	X	Y		
233	377888,95	2322649,89		
234	377892,57	2322654,29	5,70	50°28'43"
235	377900,09	2322647,04	10,44	316°1'16"
236	377895,77	2322643,38	5,66	220°16'37"
233	377888,95	2322649,89	9,43	136°19'53"
Площадь		224		
Кадастровый номер:		:1848/чзу1		
Собственник (правообладатель):		Купкенов Минсеит Минтагирович		
Номер точки	Координаты		Длина линии	Дирекционный угол
	X	Y		
227	377782,64	2322755,80		
410	377782,67	2322758,31	2,51	89°16'20"
411	377790,13	2322758,21	7,45	359°16'5"
412	377800,29	2322758,62	10,17	2°15'33"
413	377802,45	2322755,68	3,64	306°18'29"
323	377807,51	2322741,66	14,91	289°51'3"
414	377803,19	2322741,42	4,32	183°11'40"
228	377801,96	2322741,93	1,33	157°15'9"
227	377782,64	2322755,80	23,78	144°19'50"
408	377795,53	2322746,91		
409	377796,32	2322746,30	1,00	322°19'35"
406	377796,93	2322747,09	1,00	52°19'35"
407	377796,14	2322747,70	1,00	142°19'35"
408	377795,53	2322746,91	1,00	232°19'35"
Площадь		984		
Кадастровый номер:		:1873/чзу1		
Собственник (правообладатель):		Тазетдинов Геннадий Файзиевич		
Номер точки	Координаты		Длина линии	Дирекционный угол
	X	Y		
816	377995,32	2322754,15		
815	377995,33	2322774,10	19,94	89°58'55"
814	378006,81	2322775,12	11,53	5°4'53"
39	378019,54	2322776,13	12,77	4°31'17"
38	378024,84	2322776,35	5,30	2°24'22"
37	378026,06	2322799,06	22,74	86°55'30"
36	378022,02	2322806,84	8,77	117°26'31"
35	378025,01	2322808,66	3,50	31°19'43"



34	378039,43	2322806,11	14,64	349°58'18"
33	378039,70	2322804,13	2,00	277°45'55"
32	378030,14	2322800,47	10,24	200°56'57"
31	378026,28	2322761,50	39,16	264°20'36"
30	378035,88	2322758,90	9,95	344°50'45"
29	378035,84	2322756,86	2,04	268°52'36"
28	378036,27	2322751,03	5,85	274°13'6"
27	378025,81	2322750,96	10,46	180°23'0"
26	378026,08	2322744,26	6,71	272°18'28"
25	378017,94	2322743,41	8,19	185°56'38"
822	378019,27	2322755,40	12,07	83°38'42"
821	378011,51	2322755,00	7,78	182°59'7"
820	378011,47	2322756,47	1,47	91°23'38"
819	378008,27	2322756,40	3,20	181°15'11"
817	378008,30	2322754,83	1,57	271°15'16"
816	377995,32	2322754,15	13,00	182°59'7"
826	378008,66	2322757,86		
823	378010,16	2322757,68	1,51	353°9'26"
824	378010,42	2322759,72	2,06	82°44'12"
825	378008,91	2322759,91	1,52	172°49'42"
826	378008,66	2322757,86	2,07	263°2'49"
829	378008,75	2322763,29		
830	378009,02	2322760,95	2,36	276°34'55"
827	378011,83	2322761,27	2,83	6°29'48"
828	378011,57	2322763,61	2,35	96°20'25"
829	378008,75	2322763,29	2,84	186°28'26"
Площадь		27743		
Кадастровый номер:		:1874/чзу1		
Собственник (правообладатель):		Тазетдинов Геннадий Файзиевич		
Номер точки	Координаты		Длина линии	Дирекционный угол
	X	Y		
1	377827,99	2322722,52		
2	377852,84	2322735,38	27,98	27°21'7"
3	377866,38	2322744,95	16,58	35°14'3"
4	377830,81	2322742,96	35,63	183°11'40"
5	377847,00	2322750,00	17,66	23°29'59"
287	377910,78	2322771,78	67,39	18°51'27"
11	377921,89	2322766,94	12,12	336°26'3"
12	377930,38	2322778,31	14,20	53°15'1"
289	377930,55	2322778,54	0,28	53°15'1"
293	377942,28	2322782,54	12,40	18°51'27"
13	377942,09	2322782,29	0,32	233°17'10"
14	377931,47	2322768,04	17,77	233°17'10"
15	377952,60	2322770,30	21,26	6°6'18"
815	377995,33	2322774,10	42,90	5°4'53"
816	377995,32	2322754,15	19,94	269°58'55"
835	377979,55	2322753,33	15,80	182°59'7"
836	377931,27	2322750,69	48,35	183°7'46"
837	377928,01	2322749,45	3,49	200°52'52"

838	377927,41	2322749,45	0,60	180°0'0"
839	377927,41	2322749,22	0,23	270°0'0"
840	377924,74	2322748,20	2,85	200°52'52"
16	377913,15	2322747,56	11,61	183°11'40"
17	377908,22	2322742,60	6,98	225°8'47"
18	377910,83	2322738,81	4,61	304°30'46"
19	377965,25	2322737,40	54,44	358°31'18"
20	377967,70	2322731,44	6,45	292°20'4"
21	377997,18	2322723,27	30,59	344°30'38"
22	378004,09	2322723,61	6,92	2°48'28"
23	378013,91	2322742,92	21,66	63°2'24"
24	378017,92	2322743,27	4,02	5°0'35"
25	378017,94	2322743,41	0,14	83°38'42"
26	378026,08	2322744,26	8,19	5°56'38"
27	378025,81	2322750,96	6,71	92°18'28"
28	378036,27	2322751,03	10,46	0°23'0"
29	378035,84	2322756,86	5,85	94°13'6"
30	378035,88	2322758,90	2,04	88°52'36"
31	378026,28	2322761,50	9,95	164°50'45"
32	378030,14	2322800,47	39,16	84°20'36"
33	378039,70	2322804,13	10,24	20°56'57"
34	378039,43	2322806,11	2,00	97°45'55"
35	378025,01	2322808,66	14,64	169°58'18"
36	378022,02	2322806,84	3,50	211°19'43"
37	378026,06	2322799,06	8,77	297°26'31"
38	378024,84	2322776,35	22,74	266°55'30"
39	378019,54	2322776,13	5,30	182°24'22"
813	378021,60	2322776,29	2,06	4°31'17"
40	378022,69	2322786,11	9,88	83°38'42"
41	378007,99	2322798,93	19,51	138°54'2"
42	378008,54	2322799,01	0,56	7°46'30"
43	378008,28	2322800,99	2,00	97°32'4"
44	378008,27	2322800,99	0,01	187°41'39"
45	378005,99	2322800,68	2,31	187°41'39"
46	378003,26	2322803,06	3,62	138°54'2"
298	378003,00	2322803,28	0,34	138°54'2"
196	378043,75	2322817,20	43,06	18°51'28"
47	378043,85	2322816,84	0,37	284°57'20"
48	378044,92	2322812,83	4,15	284°57'20"
49	378044,57	2322812,82	0,34	181°43'48"
50	378045,67	2322805,27	7,63	278°15'56"
51	378040,44	2322777,78	27,98	259°14'27"
52	378054,00	2322778,83	13,60	4°26'40"
53	378065,08	2322737,35	42,94	284°57'18"
54	378059,72	2322725,33	13,16	245°57'55"
55	378069,40	2322721,17	10,54	336°46'13"
56	378069,59	2322720,46	0,74	284°57'18"
57	378061,68	2322702,72	19,42	245°57'55"
58	378051,75	2322707,46	11,00	154°30'36"
59	378048,98	2322701,25	6,80	245°57'55"

60	378050,52	2322690,57	10,79	278°10'18"
61	378075,87	2322696,96	26,15	14°8'40"
62	378083,99	2322666,57	31,46	284°57'20"
63	378051,85	2322659,22	32,97	192°52'33"
64	378052,96	2322633,08	26,16	272°26'12"
65	378056,86	2322600,04	33,27	276°43'50"
66	378052,78	2322585,60	15,01	254°12'16"
67	378032,70	2322544,78	45,49	243°48'44"
68	378028,06	2322548,95	6,23	138°3'34"
69	378047,15	2322587,76	43,25	63°48'44"
70	378050,76	2322600,53	13,27	74°12'16"
71	378046,98	2322632,60	32,30	96°43'50"
72	378040,00	2322629,67	7,56	202°46'46"
73	378026,13	2322607,14	26,46	238°22'42"
74	378010,84	2322594,05	20,13	220°33'58"
75	377990,09	2322597,92	21,10	169°25'39"
76	377966,10	2322625,00	36,18	131°32'8"
77	377947,91	2322616,25	20,19	205°42'16"
78	377923,08	2322642,28	35,97	133°38'32"
79	377917,58	2322645,27	6,27	151°28'27"
80	377913,67	2322644,47	3,99	191°41'46"
81	377888,85	2322666,58	33,24	138°18'14"
82	377871,89	2322682,76	23,44	136°20'2"
83	377861,67	2322695,54	16,37	128°39'44"
84	377859,96	2322694,16	2,20	219°3'10"
85	377846,28	2322707,21	18,91	136°20'2"
1	377827,99	2322722,52	23,86	140°4'0"
87	377910,21	2322761,62		
88	377911,21	2322761,62	1,00	0°0'0"
89	377911,21	2322762,62	1,00	90°0'0"
86	377910,21	2322762,62	1,00	180°0'0"
87	377910,21	2322761,62	1,00	270°0'0"
7	377951,73	2322763,48		
10	377952,73	2322763,48	1,00	0°0'0"
9	377952,73	2322764,48	1,00	90°0'0"
8	377951,73	2322764,48	1,00	180°0'0"
7	377951,73	2322763,48	1,00	270°0'0"
833	377980,56	2322765,90		
834	377980,56	2322764,90	1,00	270°0'0"
831	377981,56	2322764,90	1,00	0°0'0"
832	377981,56	2322765,90	1,00	90°0'0"
833	377980,56	2322765,90	1,00	180°0'0"
90	378013,17	2322802,10		
91	378013,44	2322800,12	2,00	277°45'55"
92	378021,37	2322801,19	8,00	7°41'4"
93	378021,10	2322803,17	2,00	97°45'55"
90	378013,17	2322802,10	8,00	187°41'4"
94	378042,09	2322753,20		
95	378043,09	2322753,20	1,00	0°0'0"
96	378043,09	2322754,20	1,00	90°0'0"

97	378042,09	2322754,20	1,00	180°0'0"
94	378042,09	2322753,20	1,00	270°0'0"
Площадь		160		
Кадастровый номер:		:221/чзу1(1)		
Собственник (правообладатель):		ПАО «Татнефть» имени В.Д. Шашина		
Номер точки	Координаты		Длина линии	Дирекционный угол
	X	Y		
483	376103,94	2322919,91		
484	376145,68	2322887,56	52,82	322°13'32"
485	376133,79	2322889,11	11,99	172°33'1"
483	376103,94	2322919,91	42,90	134°6'37"
Площадь		21		
Кадастровый номер:		:221/чзу1(2)		
Собственник (правообладатель):		ПАО «Татнефть» имени В.Д. Шашина		
Номер точки	Координаты		Длина линии	Дирекционный угол
	X	Y		
486	376273,95	2322780,38		
477	376283,72	2322779,71	9,79	356°3'49"
476	376280,42	2322775,55	5,31	231°33'50"
486	376273,95	2322780,38	8,07	143°13'29"
Площадь		17295		
Кадастровый номер:		:222/чзу1		
Собственник (правообладатель):		Тазетдинов Геннадий Файзиевич		
Номер точки	Координаты		Длина линии	Дирекционный угол
	X	Y		
373	377244,72	2323002,31		
374	377368,00	2323003,26	123,29	0°26'36"
375	377368,35	2322989,68	13,59	271°27'49"
376	377416,51	2322988,55	48,18	358°39'10"
377	377421,19	2322972,42	16,79	286°11'45"
378	377420,46	2322956,07	16,36	267°25'24"
379	377453,81	2322955,44	33,35	358°54'46"
380	377461,85	2322948,21	10,81	318°3'15"
381	377465,62	2322927,25	21,30	280°11'39"
382	377475,55	2322926,96	9,94	358°17'53"
383	377479,50	2322932,34	6,68	53°42'29"
384	377487,49	2322925,16	10,74	318°3'15"
385	377487,59	2322924,46	0,71	277°54'52"
386	377487,82	2322924,87	0,47	61°31'38"
387	377495,46	2322918,00	10,28	318°3'15"
388	377489,61	2322907,20	12,28	241°31'38"
389	377491,74	2322888,82	18,50	276°36'40"
390	377501,04	2322877,69	14,51	309°53'7"
391	377533,18	2322877,67	32,14	359°57'51"
392	377498,17	2322844,69	48,09	223°17'27"
393	377471,72	2322844,71	26,45	179°57'51"
394	377444,76	2322794,37	57,11	241°49'27"

395	377437,43	2322787,47	10,06	223°17'27"
396	377417,95	2322782,93	20,00	193°7'9"
397	377401,30	2322783,14	16,65	179°16'46"
398	377441,66	2322858,48	85,46	61°49'27"
399	377441,44	2322862,90	4,43	92°48'28"
400	377450,01	2322880,82	19,86	64°25'40"
401	377463,92	2322880,82	13,91	0°0'0"
402	377480,22	2322910,87	34,19	61°31'38"
403	377478,10	2322912,88	2,93	136°26'49"
404	377346,26	2322915,89	131,88	178°41'37"
405	377320,44	2322949,18	42,13	127°47'26"
373	377244,72	2323002,31	92,51	144°56'52"
Площадь		1		
Кадастровый номер:		:2242/чзу1(1)		
Собственник (правообладатель):		АО «Транснефть-Прикамье»		
Номер точки	Координаты		Длина линии	Дирекционный угол
	X	Y		
95	378043,09	2322753,20		
96	378043,09	2322754,20	1,00	90°0'0"
97	378042,09	2322754,20	1,00	180°0'0"
94	378042,09	2322753,20	1,00	270°0'0"
95	378043,09	2322753,20	1,00	0°0'0"
Площадь		1		
Кадастровый номер:		:2242/чзу1(2)		
Собственник (правообладатель):		АО «Транснефть-Прикамье»		
Номер точки	Координаты		Длина линии	Дирекционный угол
	X	Y		
88	377911,21	2322761,62		
89	377911,21	2322762,62	1,00	90°0'0"
86	377910,21	2322762,62	1,00	180°0'0"
87	377910,21	2322761,62	1,00	270°0'0"
88	377911,21	2322761,62	1,00	0°0'0"
Площадь		1		
Кадастровый номер:		:2242/чзу1(3)		
Собственник (правообладатель):		АО «Транснефть-Прикамье»		
Номер точки	Координаты		Длина линии	Дирекционный угол
	X	Y		
351	377880,49	2322778,22		
352	377880,49	2322779,22	1,00	90°0'0"
353	377879,49	2322779,22	1,00	180°0'0"
350	377879,49	2322778,22	1,00	270°0'0"
351	377880,49	2322778,22	1,00	0°0'0"
Площадь		1		
Кадастровый номер:		:2242/чзу1(4)		
Собственник (правообладатель):		АО «Транснефть-Прикамье»		
Номер	Координаты		Длина	Дирекционный

точки	X	Y	линии	угол
406	377796,93	2322747,09		
407	377796,14	2322747,70	1,00	142°19'35"
408	377795,53	2322746,91	1,00	232°19'35"
409	377796,32	2322746,30	1,00	322°19'35"
406	377796,93	2322747,09	1,00	52°19'35"
Площадь		4		
Кадастровый номер:		:2242/чзу1(5)		
Собственник (правообладатель):		АО «Транснефть-Прикамье»		
Номер точки	Координаты		Длина линии	Дирекционный угол
	X	Y		
313	377876,81	2322789,42		
314	377876,81	2322791,42	2,00	90°0'0"
311	377874,81	2322791,42	2,00	180°0'0"
312	377874,81	2322789,42	2,00	270°0'0"
313	377876,81	2322789,42	2,00	0°0'0"
Площадь		16		
Кадастровый номер:		:2242/чзу1(6)		
Собственник (правообладатель):		АО «Транснефть-Прикамье»		
Номер точки	Координаты		Длина линии	Дирекционный угол
	X	Y		
91	378013,44	2322800,12		
92	378021,37	2322801,19	8,00	7°41'4"
93	378021,10	2322803,17	2,00	97°45'55"
90	378013,17	2322802,10	8,00	187°41'4"
91	378013,44	2322800,12	2,00	277°45'55"
Площадь		1		
Кадастровый номер:		:2242/чзу1(7)		
Собственник (правообладатель):		АО «Транснефть-Прикамье»		
Номер точки	Координаты		Длина линии	Дирекционный угол
	X	Y		
10	377952,73	2322763,48		
9	377952,73	2322764,48	1,00	90°0'0"
8	377951,73	2322764,48	1,00	180°0'0"
7	377951,73	2322763,48	1,00	270°0'0"
10	377952,73	2322763,48	1,00	0°0'0"
Площадь		1		
Кадастровый номер:		:2242/чзу1(8)		
Собственник (правообладатель):		АО «Транснефть-Прикамье»		
Номер точки	Координаты		Длина линии	Дирекционный угол
	X	Y		
831	377981,56	2322764,90		
832	377981,56	2322765,90	1,00	90°0'0"
833	377980,56	2322765,90	1,00	180°0'0"
834	377980,56	2322764,90	1,00	270°0'0"
831	377981,56	2322764,90	1,00	0°0'0"

Площадь		583		
Кадастровый номер:		:2305/чзу1(1)		
Собственник (правообладатель):		Права не зарегистрированы		
Номер точки	Координаты		Длина линии	Дирекционный угол
	X	Y		
413	377802,45	2322755,68		
412	377800,29	2322758,62	3,64	126°18'29"
321	377833,97	2322759,94	33,70	2°15'33"
322	377850,14	2322762,40	16,36	8°38'12"
6	377868,40	2322763,63	18,29	3°50'34"
284	377844,66	2322755,52	25,08	198°51'30"
283	377813,58	2322742,00	33,89	203°30'47"
323	377807,51	2322741,66	6,08	183°11'40"
413	377802,45	2322755,68	14,91	109°51'3"
Площадь		1794		
Кадастровый номер:		:2305/чзу1(2)		
Собственник (правообладатель):		Права не зарегистрированы		
Номер точки	Координаты		Длина линии	Дирекционный угол
	X	Y		
324	377802,13	2322704,11		
325	377813,69	2322700,80	12,03	344°2'5"
326	377822,35	2322708,63	11,67	42°4'50"
229	377823,17	2322710,91	2,42	70°25'46"
232	377838,28	2322698,26	19,71	320°4'31"
231	377850,56	2322686,53	16,98	316°19'53"
327	377837,04	2322675,56	17,42	219°3'10"
328	377840,22	2322671,97	4,80	311°36'10"
329	377853,20	2322672,53	12,98	2°26'7"
330	377866,30	2322666,60	14,39	335°39'32"
331	377888,92	2322649,85	28,14	323°29'10"
233	377888,95	2322649,89	0,05	50°28'43"
236	377895,77	2322643,38	9,43	316°19'53"
332	377891,95	2322640,14	5,01	220°16'37"
333	377863,25	2322661,39	35,72	143°29'10"
334	377852,02	2322666,47	12,32	155°39'32"
335	377840,92	2322666,00	11,11	182°26'7"
336	377820,42	2322662,07	20,88	190°50'10"
337	377810,78	2322665,07	10,09	162°44'50"
324	377802,13	2322704,11	39,99	102°29'40"
Площадь		1205		
Кадастровый номер:		:2305/чзу1(3)		
Собственник (правообладатель):		Права не зарегистрированы		
Номер точки	Координаты		Длина линии	Дирекционный угол
	X	Y		
338	377862,55	2322848,06		
339	377883,05	2322848,98	20,52	2°35'34"
340	377887,48	2322810,59	38,65	276°34'28"

307	377890,89	2322797,78	13,25	284°55'32"
306	377865,84	2322796,13	25,10	183°45'44"
341	377862,69	2322806,40	10,74	107°2'20"
338	377862,55	2322848,06	41,65	90°12'4"
342	377877,46	2322799,58		
343	377877,46	2322797,58	2,00	270°0'0"
344	377879,46	2322797,58	2,00	0°0'0"
345	377879,46	2322799,58	2,00	90°0'0"
342	377877,46	2322799,58	2,00	180°0'0"
Площадь		427		
Кадастровый номер:		:2305/чзу1(4)		
Собственник (правообладатель):		Права не зарегистрированы		
Номер точки	Координаты		Длина линии	Дирекционный угол
	X	Y		
310	377869,04	2322785,70		
309	377893,42	2322787,41	24,44	4°1'37"
346	377894,78	2322780,74	6,81	281°31'20"
347	377896,39	2322777,06	4,02	293°37'46"
348	377897,40	2322777,62	1,15	28°56'11"
286	377902,65	2322775,33	5,73	336°26'3"
285	377874,95	2322765,87	29,27	198°51'30"
349	377869,21	2322785,16	20,13	106°35'27"
310	377869,04	2322785,70	0,57	107°2'20"
350	377879,49	2322778,22		
351	377880,49	2322778,22	1,00	0°0'0"
352	377880,49	2322779,22	1,00	90°0'0"
353	377879,49	2322779,22	1,00	180°0'0"
350	377879,49	2322778,22	1,00	270°0'0"
Площадь		3417		
Кадастровый номер:		:2305/чзу1(5)		
Собственник (правообладатель):		Права не зарегистрированы		
Номер точки	Координаты		Длина линии	Дирекционный угол
	X	Y		
354	377934,68	2322965,08		
355	377950,07	2322964,12	15,43	356°25'35"
356	377967,39	2322915,78	51,35	289°41'59"
357	377982,55	2322895,02	25,70	306°9'12"
358	377993,52	2322890,08	12,03	335°45'55"
359	378057,55	2322879,09	64,96	350°15'36"
360	378113,28	2322894,89	57,93	15°49'43"
299	378117,83	2322896,19	4,73	15°52'52"
301	378121,45	2322882,66	14,00	284°58'21"
361	378057,31	2322864,62	66,63	195°42'26"
362	377990,83	2322874,92	67,27	171°12'1"
363	377978,90	2322878,35	12,41	163°55'47"
364	377954,45	2322902,93	34,67	134°51'44"
365	377951,51	2322915,86	13,26	102°47'28"
366	377942,53	2322941,83	27,49	109°4'53"



354	377934,68	2322965,08	24,54	108°39'4"
Площадь		17		
Кадастровый номер:		:2305/чзу1(6)		
Собственник (правообладатель):		Права не зарегистрированы		
Номер точки	Координаты		Длина линии	Дирекционный угол
	X	Y		
290	377936,88	2322787,02		
315	377939,61	2322790,67	4,55	53°15'1"
320	377948,79	2322791,31	9,21	4°1'37"
291	377948,57	2322791,01	0,37	233°29'38"
290	377936,88	2322787,02	12,35	198°51'30"
Площадь		540		
Кадастровый номер:		:2305/чзу1(7)		
Собственник (правообладатель):		Права не зарегистрированы		
Номер точки	Координаты		Длина линии	Дирекционный угол
	X	Y		
317	377947,63	2322801,51		
367	377949,20	2322803,63	2,63	53°29'38"
368	377960,22	2322814,46	15,45	44°30'40"
369	377978,20	2322817,84	18,30	10°38'53"
295	378032,55	2322819,70	54,38	1°57'19"
294	377997,80	2322807,83	36,72	198°51'30"
370	377993,81	2322811,30	5,29	138°54'2"
371	377978,95	2322810,86	14,87	181°42'53"
372	377963,61	2322807,97	15,61	190°38'53"
318	377957,71	2322802,17	8,27	224°30'40"
317	377947,63	2322801,51	10,09	183°45'44"
Площадь		25		
Кадастровый номер:		:250/чзу1		
Собственник (правообладатель):		ПАО «Татнефть» имени В.Д. Шашина		
Номер точки	Координаты		Длина линии	Дирекционный угол
	X	Y		
581	376966,71	2322663,68		
582	376970,35	2322670,21	7,48	60°54'6"
583	376971,31	2322670,34	0,97	7°35'31"
584	376974,18	2322664,72	6,31	297°0'16"
585	376974,17	2322664,68	0,04	265°14'45"
581	376966,71	2322663,68	7,53	187°37'26"
Площадь		27681		
Кадастровый номер:		:2540/чзу1(1)		
Собственник (правообладатель):		РФ (Земли лесного фонда)		
Номер точки	Координаты		Длина линии	Дирекционный угол
	X	Y		
808	376094,95	2322929,17		
807	376095,42	2322978,60	49,43	89°27'42"
671	376103,87	2322967,39	14,03	307°0'34"

881	376117,92	2322952,89	20,19	314°6'37"
672	376149,48	2322920,34	45,34	314°6'37"
673	376288,98	2322902,10	140,69	352°33'1"
674	376291,88	2322903,76	3,35	29°48'19"
675	376239,37	2322934,35	60,77	149°46'44"
676	376208,62	2322987,33	61,26	120°8'8"
677	376152,71	2322993,28	56,22	173°55'43"
678	376149,71	2322997,13	4,88	127°56'26"
679	376144,04	2322997,65	5,69	174°42'2"
680	376140,65	2322994,56	4,59	222°24'58"
681	376095,62	2322999,35	45,29	173°55'43"
780	376095,87	2323026,67	27,32	89°28'9"
781	376105,18	2323026,47	9,31	358°45'24"
682	376174,26	2323018,93	69,49	353°46'26"
683	376226,73	2323013,21	52,78	353°46'26"
684	376260,23	2322954,78	67,35	299°49'45"
685	376316,38	2322921,81	65,12	329°34'36"
686	376438,19	2322910,08	122,37	354°29'51"
687	376535,41	2322885,68	100,24	345°54'51"
688	376537,87	2322889,05	4,17	53°53'49"
805	376596,10	2322874,43	60,03	345°53'51"
806	376544,39	2322839,42	62,44	214°5'57"
745	376349,55	2322874,13	197,91	169°53'57"
746	376339,95	2322859,51	17,49	236°41'44"
747	376295,73	2322867,94	45,02	169°12'42"
484	376145,68	2322887,56	151,32	172°33'1"
483	376103,94	2322919,91	52,82	142°13'32"
808	376094,95	2322929,17	12,90	134°6'37"
Площадь		2481		
Кадастровый номер:		:2540/чзу1(2)		
Собственник (правообладатель):		РФ (Земли лесного фонда)		
Номер точки	Координаты		Длина линии	Дирекционный угол
	X	Y		
478	376318,38	2322777,33		
729	376422,61	2322770,15	104,48	356°3'49"
809	376436,22	2322766,19	14,17	343°44'47"
810	376404,54	2322744,74	38,25	214°5'55"
480	376324,19	2322750,25	80,54	176°4'32"
479	376335,13	2322764,03	17,59	51°32'39"
478	376318,38	2322777,33	21,38	141°33'11"
Площадь		3275		
Кадастровый номер:		:2540/чзу1(3)		
Собственник (правообладатель):		РФ (Земли лесного фонда)		
Номер точки	Координаты		Длина линии	Дирекционный угол
	X	Y		
506	376213,81	2322757,69		
500	376134,12	2322798,35	89,46	152°58'15"
501	376140,17	2322813,29	16,12	67°56'44"

498	376116,01	2322815,13	24,23	175°37'40"
499	376113,43	2322808,91	6,74	247°27'56"
496	376102,40	2322814,54	12,39	152°58'29"
663	376100,35	2322792,14	22,49	264°46'46"
812	376093,67	2322792,58	6,69	176°10'23"
811	376093,42	2322765,76	26,82	269°27'46"
506	376213,81	2322757,69	120,66	356°9'54"
Площадь		497		
Кадастровый номер:		:2540/чзу1(4)		
Собственник (правообладатель):		РФ (Земли лесного фонда)		
Номер точки	Координаты		Длина линии	Дирекционный угол
	X	Y		
505	376228,37	2322783,52		
486	376273,95	2322780,38	45,69	356°3'49"
476	376280,42	2322775,55	8,07	323°13'29"
475	376269,61	2322761,94	17,38	231°32'28"
505	376228,37	2322783,52	46,54	152°22'35"
Площадь		5810		
Кадастровый номер:		:2540/чзу1(5)		
Собственник (правообладатель):		РФ (Земли лесного фонда)		
Номер точки	Координаты		Длина линии	Дирекционный угол
	X	Y		
891	376181,10	2322860,11		
890	376189,01	2322859,08	7,98	352°34'38"
889	376220,07	2322855,02	31,32	352°33'33"
888	376251,26	2322851,24	31,42	353°4'37"
887	376281,10	2322848,11	30,00	354°1'37"
886	376332,96	2322841,50	52,28	352°44'7"
885	376360,11	2322837,43	27,46	351°27'52"
884	376404,26	2322831,08	44,60	351°49'4"
883	376436,23	2322827,25	32,20	353°9'43"
882	376461,52	2322823,12	25,62	350°43'42"
874	376510,03	2322816,16	49,01	351°50'23"
873	376486,14	2322799,99	28,85	214°5'55"
900	376458,69	2322804,33	27,79	171°0'24"
899	376440,28	2322806,96	18,60	171°51'54"
898	376401,73	2322812,25	38,91	172°11'30"
897	376371,69	2322816,73	30,37	171°31'11"
896	376330,23	2322822,70	41,89	171°48'3"
895	376278,98	2322829,23	51,66	172°44'10"
894	376249,12	2322832,36	30,03	174°1'37"
893	376217,69	2322836,17	31,66	173°4'37"
892	376210,83	2322837,07	6,92	172°33'33"
891	376181,10	2322860,11	37,62	142°13'32"
903	376418,24	2322822,29		
904	376418,24	2322821,29	1,00	270°0'0"
901	376419,24	2322821,29	1,00	0°0'0"
902	376419,24	2322822,29	1,00	90°0'0"

903	376418,24	2322822,29	1,00	180°0'0"
Площадь		1639		
Кадастровый номер:		:2540/чзу1(6)		
Собственник (правообладатель):		РФ (Земли лесного фонда)		
Номер точки	Координаты		Длина линии	Дирекционный угол
	X	Y		
906	376195,42	2322839,08		
905	376164,37	2322862,29	38,77	143°13'29"
907	376158,66	2322863,03	5,75	172°34'38"
908	376131,82	2322866,68	27,08	172°16'1"
909	376108,31	2322869,85	23,73	172°19'19"
910	376095,26	2322871,75	13,18	171°43'37"
911	376094,42	2322871,87	0,85	171°43'37"
912	376094,25	2322853,71	18,16	269°27'46"
913	376096,93	2322852,30	3,03	332°22'40"
914	376105,67	2322851,03	8,83	351°43'37"
915	376129,27	2322847,85	23,81	352°19'19"
916	376156,16	2322844,20	27,14	352°16'1"
917	376186,55	2322840,24	30,65	352°34'38"
906	376195,42	2322839,08	8,95	352°33'33"
Площадь		746		
Кадастровый номер:		:272/чзу1		
Собственник (правообладатель):		ПАО «Татнефть» имени В.Д. Шашина		
Номер точки	Координаты		Длина линии	Дирекционный угол
	X	Y		
487	375810,70	2322941,07		
488	375815,70	2322941,88	5,07	9°7'56"
489	375814,86	2322948,49	6,67	97°16'31"
490	375895,18	2322956,59	80,73	5°45'37"
491	375887,11	2322946,81	12,68	230°28'24"
492	375868,26	2322944,46	19,00	187°6'1"
493	375851,43	2322942,71	16,92	185°56'21"
494	375851,19	2322942,11	0,65	248°46'8"
495	375811,00	2322938,05	40,40	185°45'39"
487	375810,70	2322941,07	3,04	95°44'21"
Площадь		1333		
Кадастровый номер:		:286/чзу1(1)		
Собственник (правообладатель):		ПАО «Татнефть» имени В.Д. Шашина		
Номер точки	Координаты		Длина линии	Дирекционный угол
	X	Y		
441	375982,36	2323079,96		
440	376005,88	2323092,77	26,78	28°34'3"
439	376041,01	2323111,91	40,01	28°34'59"
448	376052,30	2323091,17	23,62	298°34'9"
449	376005,27	2323072,57	50,58	201°34'30"
450	375993,06	2323071,31	12,27	185°52'52"
446	375989,32	2323056,22	15,55	256°4'25"

445	375984,38	2323065,32	10,36	118°30'8"
453	375986,25	2323072,86	7,77	76°1'32"
454	375983,93	2323079,46	6,99	109°22'42"
441	375982,36	2323079,96	1,65	162°7'15"
Площадь		107		
Кадастровый номер:		:286/чзу1(2)		
Собственник (правообладатель):		ПАО «Татнефть» имени В.Д. Шашина		
Номер точки	Координаты		Длина линии	Дирекционный угол
	X	Y		
422	375994,50	2323046,76		
455	376014,17	2323040,36	20,69	341°58'37"
456	376001,69	2323033,56	14,22	208°34'34"
423	376000,79	2323035,21	1,88	118°36'38"
422	375994,50	2323046,76	13,15	118°33'48"
Площадь		428		
Кадастровый номер:		:317/чзу1		
Собственник (правообладатель):		ПАО «Татнефть» имени В.Д. Шашина		
Номер точки	Координаты		Длина линии	Дирекционный угол
	X	Y		
469	376030,32	2322980,23		
470	376032,28	2323034,47	54,28	87°55'59"
471	376032,49	2323034,40	0,22	341°58'37"
472	376040,29	2323033,55	7,85	353°46'26"
473	376038,37	2322981,18	52,40	267°54'1"
469	376030,32	2322980,23	8,11	186°46'12"
Площадь		1077		
Кадастровый номер:		:343/чзу1		
Собственник (правообладатель):		ПАО «Татнефть» имени В.Д. Шашина		
Номер точки	Координаты		Длина линии	Дирекционный угол
	X	Y		
415	375949,31	2323032,11		
416	375954,56	2323050,72	19,34	74°15'27"
417	375970,67	2323055,25	16,73	15°42'56"
418	375976,07	2323055,81	5,43	5°55'30"
419	375988,84	2323054,29	12,86	353°12'32"
420	375988,65	2323053,54	0,78	256°4'25"
421	375993,19	2323047,19	7,81	305°33'24"
422	375994,50	2323046,76	1,37	341°58'37"
423	376000,79	2323035,21	13,15	298°33'48"
424	375985,05	2323029,98	16,59	198°22'49"
425	375967,22	2323026,14	18,24	192°9'15"
415	375949,31	2323032,11	18,88	161°34'38"
Площадь		4565		
Кадастровый номер:		:344/чзу1(1)		
Собственник (правообладатель):		ПАО «Татнефть» имени В.Д. Шашина		
Номер	Координаты		Длина	Дирекционный

точки	X	Y	линии	угол
432	375944,88	2323128,95		
431	375947,96	2323131,54	4,02	40°5'27"
430	375977,40	2323166,67	45,83	50°2'10"
429	375978,19	2323167,98	1,53	58°42'36"
437	376002,46	2323141,15	36,17	312°7'41"
438	376018,17	2323143,70	15,91	9°11'57"
439	376041,01	2323111,91	39,14	305°42'10"
440	376005,88	2323092,77	40,01	208°34'59"
441	375982,36	2323079,96	26,78	208°34'3"
442	375967,41	2323084,78	15,71	162°7'15"
432	375944,88	2323128,95	49,58	117°1'26"
Площадь		48		
Кадастровый номер:		:344/чзу1(2)		
Собственник (правообладатель):		ПАО «Татнефть» имени В.Д. Шашина		
Номер точки	Координаты		Длина линии	Дирекционный угол
	X	Y		
418	375976,07	2323055,81		
444	375982,17	2323056,45	6,13	5°55'30"
445	375984,38	2323065,32	9,15	76°1'32"
446	375989,32	2323056,22	10,36	298°30'8"
447	375988,84	2323054,29	1,98	256°4'25"
418	375976,07	2323055,81	12,86	173°12'35"
Площадь		1292		
Кадастровый номер:		:345/чзу1		
Собственник (правообладатель):		ПАО «Татнефть» имени В.Д. Шашина		
Номер точки	Координаты		Длина линии	Дирекционный угол
	X	Y		
426	375864,09	2323119,17		
427	375932,70	2323152,85	76,43	26°8'33"
428	375975,85	2323170,57	46,65	22°19'47"
429	375978,19	2323167,98	3,50	312°7'41"
430	375977,40	2323166,67	1,53	238°42'36"
431	375947,96	2323131,54	45,83	230°2'10"
432	375944,88	2323128,95	4,02	220°5'27"
433	375938,66	2323141,15	13,69	117°1'26"
434	375928,66	2323143,06	10,19	169°9'56"
435	375867,95	2323113,27	67,62	206°8'33"
426	375864,09	2323119,17	7,05	123°13'14"
Площадь		4		
Кадастровый номер:		:370/чзу1(1)		
Собственник (правообладатель):		АО «Транснефть-Прикамье»		
Номер точки	Координаты		Длина линии	Дирекционный угол
	X	Y		
281	377652,56	2322843,46		
282	377652,56	2322845,46	2,00	90°0'0"
279	377650,56	2322845,46	2,00	180°0'0"

280	377650,56	2322843,46	2,00	270°0'0"
281	377652,56	2322843,46	2,00	0°0'0"
Площадь		4		
Кадастровый номер:		:370/чзу1(2)		
Собственник (правообладатель):		АО «Транснефть-Прикамье»		
Номер точки	Координаты		Длина линии	Дирекционный угол
	X	Y		
276	377629,74	2322862,50		
277	377629,74	2322864,50	2,00	90°0'0"
278	377627,74	2322864,50	2,00	180°0'0"
275	377627,74	2322862,50	2,00	270°0'0"
276	377629,74	2322862,50	2,00	0°0'0"
Площадь		8		
Кадастровый номер:		:370/чзу1(3)		
Собственник (правообладатель):		АО «Транснефть-Прикамье»		
Номер точки	Координаты		Длина линии	Дирекционный угол
	X	Y		
246	377418,87	2323013,42		
249	377421,67	2323014,51	3,00	21°26'57"
248	377424,59	2323013,43	3,12	339°39'43"
247	377423,90	2323011,56	1,99	249°44'48"
246	377418,87	2323013,42	5,36	159°43'45"
Площадь		1		
Кадастровый номер:		:370/чзу1(4)		
Собственник (правообладатель):		АО «Транснефть-Прикамье»		
Номер точки	Координаты		Длина линии	Дирекционный угол
	X	Y		
519	377373,20	2322745,87		
520	377373,20	2322746,87	1,00	90°0'0"
521	377372,20	2322746,87	1,00	180°0'0"
518	377372,20	2322745,87	1,00	270°0'0"
519	377373,20	2322745,87	1,00	0°0'0"
Площадь		1		
Кадастровый номер:		:370/чзу1(5)		
Собственник (правообладатель):		АО «Транснефть-Прикамье»		
Номер точки	Координаты		Длина линии	Дирекционный угол
	X	Y		
586	376738,18	2322774,69		
587	376738,18	2322775,69	1,00	90°0'0"
588	376737,18	2322775,69	1,00	180°0'0"
589	376737,18	2322774,69	1,00	270°0'0"
586	376738,18	2322774,69	1,00	0°0'0"
Площадь		1		
Кадастровый номер:		:370/чзу1(6)		
Собственник (правообладатель):		АО «Транснефть-Прикамье»		

Номер точки	Координаты		Длина линии	Дирекционный угол
	X	Y		
467	375769,49	2322905,60		
468	375769,49	2322906,60	1,00	90°0'0"
465	375768,49	2322906,60	1,00	180°0'0"
466	375768,49	2322905,60	1,00	270°0'0"
467	375769,49	2322905,60	1,00	0°0'0"
Площадь		1		
Кадастровый номер:		:370/чзу1(7)		
Собственник (правообладатель):		АО «Транснефть-Прикамье»		
Номер точки	Координаты		Длина линии	Дирекционный угол
	X	Y		
590	375889,75	2322852,72		
591	375889,75	2322853,72	1,00	90°0'0"
592	375888,75	2322853,72	1,00	180°0'0"
593	375888,75	2322852,72	1,00	270°0'0"
590	375889,75	2322852,72	1,00	0°0'0"
Площадь		1		
Кадастровый номер:		:370/чзу1(8)		
Собственник (правообладатель):		АО «Транснефть-Прикамье»		
Номер точки	Координаты		Длина линии	Дирекционный угол
	X	Y		
594	375878,66	2322849,40		
595	375878,66	2322850,40	1,00	90°0'0"
596	375877,66	2322850,40	1,00	180°0'0"
597	375877,66	2322849,40	1,00	270°0'0"
594	375878,66	2322849,40	1,00	0°0'0"
Площадь		1		
Кадастровый номер:		:370/чзу1(9)		
Собственник (правообладатель):		АО «Транснефть-Прикамье»		
Номер точки	Координаты		Длина линии	Дирекционный угол
	X	Y		
602	375795,73	2322919,06		
603	375795,73	2322920,06	1,00	90°0'0"
604	375794,73	2322920,06	1,00	180°0'0"
605	375794,73	2322919,06	1,00	270°0'0"
602	375795,73	2322919,06	1,00	0°0'0"
Площадь		1		
Кадастровый номер:		:370/чзу1(10)		
Собственник (правообладатель):		АО «Транснефть-Прикамье»		
Номер точки	Координаты		Длина линии	Дирекционный угол
	X	Y		
848	377751,34	2322754,35		
849	377751,34	2322755,35	1,00	90°0'0"
850	377750,34	2322755,35	1,00	180°0'0"
851	377750,34	2322754,35	1,00	270°0'0"



848	377751,34	2322754,35	1,00	0°0'0"
Площадь		1		
Кадастровый номер:		:370/чзу1(11)		
Собственник (правообладатель):		АО «Транснефть-Прикамье»		
Номер точки	Координаты		Длина линии	Дирекционный угол
	X	Y		
901	376419,24	2322821,29		
902	376419,24	2322822,29	1,00	90°0'0"
903	376418,24	2322822,29	1,00	180°0'0"
904	376418,24	2322821,29	1,00	270°0'0"
901	376419,24	2322821,29	1,00	0°0'0"
Площадь		1		
Кадастровый номер:		:370/чзу1(12)		
Собственник (правообладатель):		АО «Транснефть-Прикамье»		
Номер точки	Координаты		Длина линии	Дирекционный угол
	X	Y		
941	375968,35	2322880,87		
942	375968,35	2322881,87	1,00	90°0'0"
943	375967,35	2322881,87	1,00	180°0'0"
944	375967,35	2322880,87	1,00	270°0'0"
941	375968,35	2322880,87	1,00	0°0'0"
Площадь		62		
Кадастровый номер:		:373/чзу1(1)		
Собственник (правообладатель):		Права не зарегистрированы		
Номер точки	Координаты		Длина линии	Дирекционный угол
	X	Y		
237	377365,45	2323036,54		
238	377383,87	2323036,71	18,42	0°32'30"
239	377382,35	2323033,80	3,28	242°27'26"
240	377383,49	2323032,70	1,58	315°54'11"
241	377369,88	2323032,58	13,61	180°30'58"
237	377365,45	2323036,54	5,94	138°13'16"
Площадь		49		
Кадастровый номер:		:373/чзу1(2)		
Собственник (правообладатель):		Права не зарегистрированы		
Номер точки	Координаты		Длина линии	Дирекционный угол
	X	Y		
242	377381,94	2323026,79		
243	377384,43	2323031,78	5,58	63°26'6"
244	377397,75	2323018,88	18,53	315°54'11"
242	377381,94	2323026,79	17,67	153°25'16"
Площадь		78		
Кадастровый номер:		:373/чзу1(3)		
Собственник (правообладатель):		Права не зарегистрированы		
Номер	Координаты		Длина	Дирекционный

точки	X	Y	линии	угол
245	377413,16	2323011,17		
246	377418,87	2323013,42	6,14	21°26'57"
247	377423,90	2323011,56	5,36	339°43'45"
248	377424,59	2323013,43	1,99	69°44'48"
249	377421,67	2323014,51	3,12	159°39'43"
250	377424,07	2323015,46	2,58	21°26'57"
251	377425,91	2323017,60	2,82	49°24'37"
252	377431,56	2323014,98	6,23	335°5'25"
253	377427,91	2323010,72	5,61	229°24'37"
254	377421,57	2323007,26	7,22	208°35'49"
255	377415,30	2323010,10	6,88	155°40'14"
245	377413,16	2323011,17	2,39	153°25'16"
Площадь		75		
Кадастровый номер:		:373/чзу1(4)		
Собственник (правообладатель):		Права не зарегистрированы		
Номер точки	Координаты		Длина линии	Дирекционный угол
	X	Y		
256	377472,12	2322996,14		
257	377478,62	2322993,12	7,16	335°5'25"
258	377479,14	2322989,49	3,67	278°8'5"
259	377480,08	2322980,81	8,73	276°13'45"
260	377473,73	2322983,68	6,97	155°40'14"
261	377473,18	2322988,74	5,09	96°13'45"
256	377472,12	2322996,14	7,47	98°8'5"
Площадь		530		
Кадастровый номер:		:373/чзу1(5)		
Собственник (правообладатель):		Права не зарегистрированы		
Номер точки	Координаты		Длина линии	Дирекционный угол
	X	Y		
262	377619,23	2322865,75		
263	377625,44	2322870,60	7,87	37°57'11"
264	377648,79	2322848,59	32,09	316°42'17"
265	377652,06	2322848,72	3,27	2°20'25"
266	377663,28	2322839,34	14,63	320°5'40"
267	377665,38	2322841,21	2,82	41°44'21"
268	377669,15	2322836,55	6,00	308°58'46"
269	377667,93	2322835,45	1,65	221°58'14"
270	377670,72	2322833,12	3,64	320°5'15"
271	377669,22	2322827,42	5,89	255°16'9"
272	377672,07	2322819,29	8,62	289°16'58"
273	377646,64	2322839,95	32,76	140°54'21"
274	377641,69	2322846,97	8,59	125°11'19"
262	377619,23	2322865,75	29,28	140°5'36"
275	377627,74	2322862,50		
276	377629,74	2322862,50	2,00	0°0'0"
277	377629,74	2322864,50	2,00	90°0'0"
278	377627,74	2322864,50	2,00	180°0'0"

275	377627,74	2322862,50	2,00	270°0'0"
279	377650,56	2322845,46		
280	377650,56	2322843,46	2,00	270°0'0"
281	377652,56	2322843,46	2,00	0°0'0"
282	377652,56	2322845,46	2,00	90°0'0"
279	377650,56	2322845,46	2,00	180°0'0"
Площадь		1		
Кадастровый номер:		:409/чзу1(1)		
Собственник (правообладатель):		ПАО «Татнефть» имени В.Д. Шашина		
Номер точки	Координаты		Длина линии	Дирекционный угол
	X	Y		
598	375766,94	2322922,75		
599	375766,94	2322923,75	1,00	90°0'0"
600	375765,94	2322923,75	1,00	180°0'0"
601	375765,94	2322922,75	1,00	270°0'0"
598	375766,94	2322922,75	1,00	0°0'0"
Площадь		1		
Кадастровый номер:		:409/чзу1(2)		
Собственник (правообладатель):		ПАО «Татнефть» имени В.Д. Шашина		
Номер точки	Координаты		Длина линии	Дирекционный угол
	X	Y		
606	375812,35	2322891,41		
607	375812,35	2322892,41	1,00	90°0'0"
608	375811,35	2322892,41	1,00	180°0'0"
609	375811,35	2322891,41	1,00	270°0'0"
606	375812,35	2322891,41	1,00	0°0'0"
Площадь		22		
Кадастровый номер:		:409/чзу1(3)		
Собственник (правообладатель):		ПАО «Татнефть» имени В.Д. Шашина		
Номер точки	Координаты		Длина линии	Дирекционный угол
	X	Y		
610	375848,28	2322860,37		
611	375848,61	2322861,31	1,00	70°39'20"
612	375850,87	2322862,34	2,49	24°33'14"
613	375854,20	2322862,66	3,34	5°22'39"
614	375856,17	2322858,70	4,42	296°28'20"
615	375855,84	2322857,75	1,01	250°50'40"
610	375848,28	2322860,37	8,00	160°53'8"
Площадь		1		
Кадастровый номер:		:409/чзу1(4)		
Собственник (правообладатель):		ПАО «Татнефть» имени В.Д. Шашина		
Номер точки	Координаты		Длина линии	Дирекционный угол
	X	Y		
620	376757,80	2322645,28		
621	376757,80	2322646,28	1,00	90°0'0"
622	376756,80	2322646,28	1,00	180°0'0"

623	376756,80	2322645,28	1,00	270°0'0"
620	376757,80	2322645,28	1,00	0°0'0"
Площадь		1		
Кадастровый номер:		:409/чзу1(5)		
Собственник (правообладатель):		ПАО «Татнефть» имени В.Д. Шашина		
Номер точки	Координаты		Длина линии	Дирекционный угол
	X	Y		
624	376760,59	2322667,50		
625	376760,59	2322668,50	1,00	90°0'0"
626	376759,59	2322668,50	1,00	180°0'0"
627	376759,59	2322667,50	1,00	270°0'0"
624	376760,59	2322667,50	1,00	0°0'0"
Площадь		1		
Кадастровый номер:		:409/чзу1(6)		
Собственник (правообладатель):		ПАО «Татнефть» имени В.Д. Шашина		
Номер точки	Координаты		Длина линии	Дирекционный угол
	X	Y		
628	376763,44	2322689,19		
629	376763,44	2322690,19	1,00	90°0'0"
630	376762,44	2322690,19	1,00	180°0'0"
631	376762,44	2322689,19	1,00	270°0'0"
628	376763,44	2322689,19	1,00	0°0'0"
Площадь		1		
Кадастровый номер:		:409/чзу1(7)		
Собственник (правообладатель):		ПАО «Татнефть» имени В.Д. Шашина		
Номер точки	Координаты		Длина линии	Дирекционный угол
	X	Y		
945	375904,86	2322880,42		
946	375904,86	2322881,42	1,00	90°0'0"
947	375903,86	2322881,42	1,00	180°0'0"
948	375903,86	2322880,42	1,00	270°0'0"
945	375904,86	2322880,42	1,00	0°0'0"
Площадь		1456		
Кадастровый номер:		:45/чзу1		
Собственник (правообладатель):		ПАО «Татнефть» имени В.Д. Шашина		
Номер точки	Координаты		Длина линии	Дирекционный угол
	X	Y		
474	376264,88	2322755,97		
475	376269,61	2322761,94	7,62	51°36'37"
476	376280,42	2322775,55	17,38	51°32'28"
477	376283,72	2322779,71	5,31	51°33'50"
478	376318,38	2322777,33	34,74	356°3'49"
479	376335,13	2322764,03	21,38	321°33'11"
480	376324,19	2322750,25	17,59	231°32'39"
481	376298,93	2322751,99	25,32	176°4'32"
482	376267,22	2322754,11	31,79	176°9'54"

474	376264,88	2322755,97	2,98	141°32'13"
Площадь		2		
Кадастровый номер:		:556/чзу1		
Собственник (правообладатель):		ПАО «Татнефть» имени В.Д. Шашина		
Номер точки	Координаты		Длина линии	Дирекционный угол
	X	Y		
645	375517,41	2322941,52		
646	375520,82	2322942,35	3,51	13°42'56"
647	375521,55	2322941,45	1,16	308°57'5"
645	375517,41	2322941,52	4,14	179°5'2"
Площадь		900		
Кадастровый номер:		:565/чзу1		
Собственник (правообладатель):		АО «Транснефть-Прикамье»		
Номер точки	Координаты		Длина линии	Дирекционный угол
	X	Y		
457	375762,78	2322915,34		
458	375781,15	2322923,04	19,92	22°44'39"
459	375808,92	2322887,94	44,76	308°21'0"
460	375807,97	2322886,95	1,37	226°18'47"
461	375795,50	2322888,24	12,54	174°6'0"
462	375790,84	2322885,82	5,24	207°25'57"
463	375788,85	2322888,92	3,68	122°50'50"
464	375772,01	2322890,72	16,94	173°53'34"
457	375762,78	2322915,34	26,29	110°33'20"
465	375768,49	2322906,60		
466	375768,49	2322905,60	1,00	270°0'0"
467	375769,49	2322905,60	1,00	0°0'0"
468	375769,49	2322906,60	1,00	90°0'0"
465	375768,49	2322906,60	1,00	180°0'0"
Площадь		94		
Кадастровый номер:		:61/чзу1		
Собственник (правообладатель):		Права не зарегистрированы		
Номер точки	Координаты		Длина линии	Дирекционный угол
	X	Y		
638	375529,70	2322941,32		
639	375535,31	2322945,95	7,27	39°32'44"
640	375535,38	2322949,48	3,53	88°56'38"
641	375547,83	2322956,44	14,27	29°11'10"
642	375550,22	2322952,89	4,28	303°52'13"
643	375536,85	2322943,28	16,47	215°42'19"
644	375530,91	2322941,30	6,25	198°25'31"
638	375529,70	2322941,32	1,21	179°5'2"
Площадь		9		
Кадастровый номер:		:626/чзу1(1)		
Собственник (правообладатель):		ПАО «Татнефть» имени В.Д. Шашина		
Номер	Координаты		Длина	Дирекционный

точки	X	Y	линии	угол
616	375938,10	2322816,44		
617	375935,50	2322814,94	3,00	209°58'54"
618	375937,00	2322812,34	3,00	299°58'54"
619	375939,60	2322813,84	3,00	29°58'54"
616	375938,10	2322816,44	3,00	119°58'54"
Площадь		9		
Кадастровый номер:		:626/чзу1(2)		
Собственник (правообладатель):		ПАО «Татнефть» имени В.Д. Шашина		
Номер точки	Координаты		Длина линии	Дирекционный угол
	X	Y		
936	376046,43	2322878,26		
937	376047,62	2322876,20	2,38	299°58'54"
938	376045,02	2322874,70	3,00	209°58'54"
939	376043,52	2322877,30	3,00	119°58'54"
940	376045,43	2322878,40	2,20	29°58'54"
936	376046,43	2322878,26	1,01	351°55'56"
Площадь		53		
Кадастровый номер:		:7483/чзу1(1)		
Собственник (правообладатель):		РФ (Земли лесного фонда)		
Номер точки	Координаты		Длина линии	Дирекционный угол
	X	Y		
496	376102,40	2322814,54		
497	376102,54	2322816,16	1,63	84°46'46"
498	376116,01	2322815,13	13,51	355°37'40"
499	376113,43	2322808,91	6,74	247°27'56"
496	376102,40	2322814,54	12,39	152°58'29"
Площадь		2290		
Кадастровый номер:		:7483/чзу1(2)		
Собственник (правообладатель):		РФ (Земли лесного фонда)		
Номер точки	Координаты		Длина линии	Дирекционный угол
	X	Y		
500	376134,12	2322798,35		
501	376140,17	2322813,29	16,12	67°56'44"
502	376156,75	2322812,02	16,63	355°37'40"
503	376155,00	2322788,48	23,60	265°45'5"
504	376200,22	2322785,46	45,32	356°10'23"
505	376228,37	2322783,52	28,22	356°3'49"
475	376269,61	2322761,94	46,54	332°22'35"
474	376264,88	2322755,97	7,62	231°36'37"
482	376267,22	2322754,11	2,98	321°32'13"
506	376213,81	2322757,69	53,52	176°9'54"
500	376134,12	2322798,35	89,46	152°58'15"
Площадь		1		
Кадастровый номер:		:7483/чзу1(3)		
Собственник (правообладатель):		РФ (Земли лесного фонда)		

Номер точки	Координаты		Длина линии	Дирекционный угол
	X	Y		
913	376096,93	2322852,30		
912	376094,25	2322853,71	3,03	152°22'40"
918	376094,24	2322852,69	1,01	269°27'46"
913	376096,93	2322852,30	2,72	351°43'37"
Площадь		50		
Кадастровый номер:		:907/чзу1		
Собственник (правообладатель):		Права не зарегистрированы		
Номер точки	Координаты		Длина линии	Дирекционный угол
	X	Y		
648	375463,10	2322961,78		
649	375465,03	2322969,94	8,38	76°41'2"
650	375472,22	2322974,26	8,38	30°59'37"
651	375470,29	2322966,10	8,38	256°41'6"
648	375463,10	2322961,78	8,38	210°59'37"
Площадь		55		
Кадастровый номер:		:ЗУ1(1)		
Собственник (правообладатель):		Администрация Альметьевского муниципального района Республики Татарстан (неразграниченная государственная собственность)		
Номер точки	Координаты		Длина линии	Дирекционный угол
	X	Y		
507	377800,62	2322704,55		
324	377802,13	2322704,11	1,57	344°2'5"
337	377810,78	2322665,07	39,99	282°29'40"
508	377809,26	2322665,54	1,59	162°44'50"
507	377800,62	2322704,55	39,95	102°29'40"
Площадь		78		
Кадастровый номер:		:ЗУ1(2)		
Собственник (правообладатель):		Администрация Альметьевского муниципального района Республики Татарстан (неразграниченная государственная собственность)		
Номер точки	Координаты		Длина линии	Дирекционный угол
	X	Y		
852	377776,74	2322742,92		
853	377757,98	2322758,17	24,17	140°54'17"
845	377751,60	2322758,15	6,38	180°11'43"
844	377773,00	2322742,87	26,30	324°28'33"
852	377776,74	2322742,92	3,74	0°53'3"
Площадь		21375		
Кадастровый номер:		:ЗУ2(1)		
Собственник (правообладатель):		Администрация Альметьевского муниципального района Республики Татарстан (неразграниченная государственная собственность)		
Номер	Координаты		Длина	Дирекционный

точки	X	Y	линии	угол
510	377333,97	2322764,51		
511	377366,29	2322766,34	32,37	3°14'6"
512	377371,50	2322760,20	8,06	310°21'14"
513	377389,32	2322760,76	17,82	1°49'27"
397	377401,30	2322783,14	25,38	61°49'27"
396	377417,95	2322782,93	16,65	359°16'46"
395	377437,43	2322787,47	20,00	13°7'9"
394	377444,76	2322794,37	10,06	43°17'27"
857	377423,17	2322754,08	45,71	241°49'27"
856	377502,02	2322755,25	78,85	0°50'47"
855	377601,45	2322760,73	99,59	3°9'18"
854	377657,15	2322762,00	55,71	1°18'33"
571	377641,06	2322808,00	48,74	109°16'58"
572	377630,37	2322808,35	10,69	178°8'13"
573	377631,79	2322819,63	11,37	82°47'10"
574	377605,67	2322829,81	28,04	158°42'40"
575	377602,73	2322827,61	3,67	216°55'46"
576	377573,50	2322830,17	29,34	174°59'14"
577	377583,98	2322838,26	13,24	37°40'9"
578	377567,60	2322844,65	17,59	158°42'40"
392	377498,17	2322844,69	69,42	179°57'51"
391	377533,18	2322877,67	48,09	43°17'27"
556	377573,81	2322877,65	40,63	359°57'51"
557	377614,27	2322861,88	43,42	338°42'40"
262	377619,23	2322865,75	6,30	37°57'11"
274	377641,69	2322846,97	29,28	320°5'36"
273	377646,64	2322839,95	8,59	305°11'19"
272	377672,07	2322819,29	32,76	320°54'21"
847	377692,16	2322761,85	60,85	289°16'58"
846	377706,30	2322761,26	14,15	357°37'20"
845	377751,60	2322758,15	45,41	356°3'52"
844	377773,00	2322742,87	26,30	324°28'33"
843	377758,23	2322742,64	14,77	180°53'3"
842	377715,98	2322742,75	42,25	179°51'10"
841	377698,89	2322742,63	17,09	180°23'26"
558	377699,97	2322739,52	3,29	289°16'58"
559	377709,60	2322730,93	12,90	318°14'1"
560	377786,63	2322707,08	80,64	342°47'46"
561	377788,95	2322707,88	2,46	19°2'53"
507	377800,62	2322704,55	12,13	344°2'5"
508	377809,26	2322665,54	39,95	282°29'40"
562	377805,12	2322666,82	4,33	162°44'50"
563	377791,77	2322655,41	17,57	220°30'52"
564	377785,06	2322662,83	10,00	132°7'38"
565	377793,83	2322670,33	11,54	40°30'52"
566	377710,84	2322696,10	86,90	162°44'50"
567	377751,95	2322620,19	86,33	298°25'58"
568	377743,07	2322615,61	9,98	207°16'9"
569	377697,17	2322700,35	96,37	118°26'45"



570	377676,47	2322706,78	21,67	162°44'50"
866	377663,94	2322742,58	37,93	109°16'58"
865	377634,63	2322742,07	29,32	180°58'51"
864	377611,60	2322741,15	23,04	182°17'19"
863	377593,27	2322740,67	18,34	181°31'4"
862	377564,79	2322741,85	28,50	177°36'55"
861	377540,87	2322742,12	23,92	179°21'15"
860	377528,96	2322741,80	11,92	181°33'0"
859	377512,20	2322740,23	16,83	185°22'4"
858	377434,95	2322739,66	77,25	180°25'14"
514	377415,23	2322739,24	19,73	181°12'56"
515	377383,08	2322738,33	32,16	181°37'36"
516	377361,41	2322741,57	21,91	171°29'3"
517	377347,61	2322746,17	14,54	161°34'28"
510	377333,97	2322764,51	22,86	126°39'3"
518	377372,20	2322745,87		
519	377373,20	2322745,87	1,00	0°0'0"
520	377373,20	2322746,87	1,00	90°0'0"
521	377372,20	2322746,87	1,00	180°0'0"
518	377372,20	2322745,87	1,00	270°0'0"
851	377750,34	2322754,35		
848	377751,34	2322754,35	1,00	0°0'0"
849	377751,34	2322755,35	1,00	90°0'0"
850	377750,34	2322755,35	1,00	180°0'0"
851	377750,34	2322754,35	1,00	270°0'0"
Площадь		4		
Кадастровый номер:		:3У2(2)		
Собственник (правообладатель):		Администрация Альметьевского муниципального района Республики Татарстан (неразграниченная государственная собственность)		
Номер точки	Координаты		Длина линии	Дирекционный угол
	X	Y		
269	377667,93	2322835,45		
268	377669,15	2322836,55	1,65	41°58'14"
580	377671,02	2322834,25	2,96	308°58'46"
270	377670,72	2322833,12	1,17	255°16'9"
269	377667,93	2322835,45	3,64	140°5'15"
Площадь		49		
Кадастровый номер:		:3У2(3)		
Собственник (правообладатель):		Администрация Альметьевского муниципального района Республики Татарстан (неразграниченная государственная собственность)		
Номер точки	Координаты		Длина линии	Дирекционный угол
	X	Y		
265	377652,06	2322848,72		
579	377659,07	2322849,01	7,02	2°20'25"
267	377665,38	2322841,21	10,03	308°58'46"
266	377663,28	2322839,34	2,82	221°44'21"

265	377652,06	2322848,72	14,63	140°5'40"
Площадь		308		
Кадастровый номер:		:ЗУ2(4)		
Собственник (правообладатель):		Администрация Альметьевского муниципального района Республики Татарстан (неразграниченная государственная собственность)		
Номер точки	Координаты		Длина линии	Дирекционный угол
	X	Y		
892	376210,83	2322837,07		
891	376181,10	2322860,11	37,62	142°13'32"
905	376164,37	2322862,29	16,87	172°34'38"
906	376195,42	2322839,08	38,77	323°13'29"
892	376210,83	2322837,07	15,54	352°33'33"
Площадь		54		
Кадастровый номер:		:ЗУ2(5)		
Собственник (правообладатель):		Администрация Альметьевского муниципального района Республики Татарстан (неразграниченная государственная собственность)		
Номер точки	Координаты		Длина линии	Дирекционный угол
	X	Y		
386	377487,82	2322924,87		
554	377489,83	2322928,59	4,23	61°31'38"
555	377498,62	2322923,82	10,00	331°31'38"
387	377495,46	2322918,00	6,62	241°31'38"
386	377487,82	2322924,87	10,28	138°3'15"
Площадь		207		
Кадастровый номер:		:ЗУ2(6)		
Собственник (правообладатель):		Администрация Альметьевского муниципального района Республики Татарстан (неразграниченная государственная собственность)		
Номер точки	Координаты		Длина линии	Дирекционный угол
	X	Y		
384	377487,49	2322925,16		
654	377482,34	2322962,23	37,42	97°54'52"
654	377476,28	2322962,26	6,06	179°43'9"
552	377480,29	2322933,41	29,13	277°54'52"
383	377479,50	2322932,34	1,33	233°42'29"
384	377487,49	2322925,16	10,74	318°3'15"
Площадь		36888		
Кадастровый номер:		:ЗУ2(7)		
Собственник (правообладатель):		Администрация Альметьевского муниципального района Республики Татарстан (неразграниченная государственная собственность)		
Номер точки	Координаты		Длина линии	Дирекционный угол
	X	Y		
874	376510,03	2322816,16		

875	376517,37	2322815,11	7,42	351°50'23"
876	376543,68	2322810,80	26,66	350°42'3"
877	376571,28	2322806,28	27,97	350°42'3"
878	376592,05	2322802,88	21,04	350°42'3"
879	376615,84	2322798,80	24,14	350°15'17"
880	376641,12	2322794,71	25,62	350°49'57"
741	376650,13	2322793,33	9,11	351°13'56"
742	376649,10	2322796,90	3,72	106°0'23"
743	376655,06	2322805,12	10,15	54°3'38"
744	376648,91	2322820,80	16,85	111°24'20"
806	376544,39	2322839,42	106,17	169°53'57"
805	376596,10	2322874,43	62,44	34°5'57"
689	376675,14	2322854,57	81,50	345°53'51"
690	376715,71	2322812,00	58,80	313°37'6"
691	376715,85	2322795,81	16,18	270°30'6"
692	376758,87	2322789,22	43,52	351°17'21"
693	376773,39	2322789,01	14,53	359°9'20"
694	376773,39	2322788,01	1,00	270°0'0"
695	376774,39	2322788,01	1,00	0°0'0"
696	376774,39	2322789,01	1,00	90°0'0"
697	376805,59	2322788,50	31,21	359°3'51"
698	376833,49	2322772,47	32,17	330°7'5"
699	376859,58	2322716,16	62,06	294°51'44"
700	376892,73	2322679,41	49,49	312°2'47"
701	376960,27	2322668,87	68,36	351°7'49"
582	376970,35	2322670,21	10,17	7°35'31"
581	376966,71	2322663,68	7,48	240°54'6"
702	376960,20	2322662,81	6,57	187°37'26"
703	376889,70	2322673,81	71,36	171°7'49"
704	376854,52	2322712,82	52,52	132°2'47"
705	376828,85	2322768,22	61,06	114°51'44"
706	376803,95	2322782,52	28,72	150°7'5"
707	376787,63	2322782,78	16,32	179°6'45"
708	376769,62	2322779,74	18,27	189°33'48"
709	376767,38	2322763,58	16,32	262°7'19"
710	376722,42	2322761,42	45,01	182°44'39"
711	376716,14	2322762,38	6,35	171°17'21"
712	376716,61	2322708,87	53,52	270°30'6"
713	376817,37	2322707,91	100,77	359°27'14"
714	376817,42	2322684,02	23,89	270°7'10"
715	376837,67	2322684,13	20,25	0°19'14"
716	376843,44	2322672,21	13,24	295°49'1"
717	376845,23	2322626,88	45,37	272°15'59"
718	376765,78	2322623,55	79,52	182°23'59"
719	376745,42	2322630,27	21,44	161°43'58"
720	376668,91	2322629,68	76,51	180°26'22"
721	376652,94	2322642,70	20,61	140°48'42"
722	376651,85	2322668,15	25,47	92°27'8"
723	376658,62	2322672,24	7,91	31°8'0"
724	376659,89	2322702,46	30,24	87°36'0"

725	376537,57	2322705,67	122,36	178°29'50"
726	376500,81	2322720,93	39,80	157°27'11"
727	376462,17	2322732,82	40,43	162°53'33"
728	376410,13	2322744,36	53,30	167°29'52"
810	376404,54	2322744,74	5,61	176°4'32"
809	376436,22	2322766,19	38,25	34°5'55"
730	376466,67	2322757,31	31,73	343°44'47"
731	376504,31	2322744,76	39,68	341°33'41"
732	376546,02	2322729,31	44,47	339°40'30"
733	376612,05	2322728,38	66,04	359°11'37"
734	376638,86	2322727,47	26,83	358°3'36"
735	376677,03	2322725,41	38,22	356°54'17"
736	376685,33	2322724,92	8,32	356°39'8"
737	376688,98	2322727,88	4,69	38°57'50"
738	376689,28	2322766,50	38,63	89°33'24"
739	376668,85	2322769,63	20,66	171°17'21"
740	376653,13	2322773,64	16,23	165°42'18"
867	376624,83	2322778,04	28,64	171°9'22"
868	376599,54	2322782,25	25,64	170°32'57"
869	376572,82	2322786,55	27,06	170°51'29"
870	376571,77	2322786,71	1,06	171°9'25"
871	376543,69	2322791,08	28,42	171°9'32"
872	376486,53	2322799,92	57,84	171°12'22"
873	376486,14	2322799,99	0,40	171°0'24"
874	376510,03	2322816,16	28,85	34°5'55"
589	376737,18	2322774,69		
586	376738,18	2322774,69	1,00	0°0'0"
587	376738,18	2322775,69	1,00	90°0'0"
588	376737,18	2322775,69	1,00	180°0'0"
589	376737,18	2322774,69	1,00	270°0'0"
623	376756,80	2322645,28		
620	376757,80	2322645,28	1,00	0°0'0"
621	376757,80	2322646,28	1,00	90°0'0"
622	376756,80	2322646,28	1,00	180°0'0"
623	376756,80	2322645,28	1,00	270°0'0"
627	376759,59	2322667,50		
624	376760,59	2322667,50	1,00	0°0'0"
625	376760,59	2322668,50	1,00	90°0'0"
626	376759,59	2322668,50	1,00	180°0'0"
627	376759,59	2322667,50	1,00	270°0'0"
631	376762,44	2322689,19		
628	376763,44	2322689,19	1,00	0°0'0"
629	376763,44	2322690,19	1,00	90°0'0"
630	376762,44	2322690,19	1,00	180°0'0"
631	376762,44	2322689,19	1,00	270°0'0"
Площадь		996		
Кадастровый номер:		:ЗУ2(8)		
Собственник		Администрация Альметьевского		

(правообладатель):		муниципального района Республики Татарстан (неразграниченная государственная собственность)		
Номер точки	Координаты		Длина линии	Дирекционный угол
	X	Y		
789	375393,55	2322935,03		
790	375421,23	2322950,60	31,77	29°22'14"
791	375424,18	2322945,40	5,98	299°33'10"
649	375465,03	2322969,94	47,65	30°59'37"
648	375463,10	2322961,78	8,38	256°41'2"
792	375427,14	2322940,18	41,95	210°59'37"
793	375432,62	2322930,51	11,12	299°33'10"
794	375423,31	2322925,88	10,40	206°25'1"
795	375407,49	2322914,90	19,25	214°45'46"
796	375406,67	2322914,25	1,05	218°38'43"
789	375393,55	2322935,03	24,58	122°16'35"
Площадь		9721		
Кадастровый номер:		:3У2(9)		
Собственник (правообладатель):		Администрация Альметьевского муниципального района Республики Татарстан (неразграниченная государственная собственность)		
Номер точки	Координаты		Длина линии	Дирекционный угол
	X	Y		
652	375753,25	2322843,04		
653	375752,24	2322853,06	10,07	95°45'2"
660	375787,59	2322856,39	35,50	5°22'39"
612	375850,87	2322862,34	63,56	5°22'39"
611	375848,61	2322861,31	2,49	204°33'14"
610	375848,28	2322860,37	1,00	250°39'20"
615	375855,84	2322857,75	8,00	340°53'8"
614	375856,17	2322858,70	1,01	70°50'40"
613	375854,20	2322862,66	4,42	116°28'20"
661	375916,13	2322868,49	62,20	5°22'39"
662	375971,87	2322800,73	87,74	309°26'40"
812	376093,67	2322792,58	122,07	356°10'23"
811	376093,42	2322765,76	26,82	269°27'46"
664	376045,54	2322768,97	48,00	176°9'54"
665	375958,94	2322775,35	86,83	175°47'18"
666	375905,91	2322841,07	84,45	128°54'21"
667	375763,46	2322827,87	143,05	185°17'34"
668	375754,38	2322831,82	9,90	156°30'58"
652	375753,25	2322843,04	11,28	95°45'2"
597	375877,66	2322849,40		
594	375878,66	2322849,40	1,00	0°0'0"
595	375878,66	2322850,40	1,00	90°0'0"
596	375877,66	2322850,40	1,00	180°0'0"
597	375877,66	2322849,40	1,00	270°0'0"
592	375888,75	2322853,72		
593	375888,75	2322852,72	1,00	270°0'0"

590	375889,75	2322852,72	1,00	0°0'0"
591	375889,75	2322853,72	1,00	90°0'0"
592	375888,75	2322853,72	1,00	180°0'0"
617	375935,50	2322814,94		
618	375937,00	2322812,34	3,00	299°58'54"
619	375939,60	2322813,84	3,00	29°58'54"
616	375938,10	2322816,44	3,00	119°58'54"
617	375935,50	2322814,94	3,00	209°58'54"
Площадь		3783		
Кадастровый номер:		:ЗУ2(10)		
Собственник (правообладатель):		Администрация Альметьевского муниципального района Республики Татарстан (неразграниченная государственная собственность)		
Номер точки	Координаты		Длина линии	Дирекционный угол
	X	Y		
473	376038,37	2322981,18		
472	376040,29	2323033,55	52,40	87°54'1"
779	376095,88	2323027,49	55,91	353°46'26"
780	376095,87	2323026,67	0,81	269°40'23"
681	376095,62	2322999,35	27,32	269°28'9"
782	376078,40	2323001,18	17,32	173°55'43"
670	376093,17	2322981,58	24,55	307°0'34"
807	376095,42	2322978,60	3,73	307°0'34"
808	376094,95	2322929,17	49,43	269°27'42"
748	376078,75	2322945,89	23,29	134°6'37"
669	376062,50	2322967,45	26,99	127°0'34"
783	376051,01	2322982,68	19,08	127°0'34"
473	376038,37	2322981,18	12,73	186°46'12"
Площадь		18532		
Кадастровый номер:		:ЗУ2(11)		
Собственник (правообладатель):		Администрация Альметьевского муниципального района Республики Татарстан (неразграниченная государственная собственность)		
Номер точки	Координаты		Длина линии	Дирекционный угол
	X	Y		
758	375735,52	2323064,12		
759	375842,97	2323119,36	120,82	27°12'26"
760	375848,29	2323115,69	6,46	325°27'9"
761	375855,89	2323115,15	7,62	355°53'5"
426	375864,09	2323119,17	9,13	26°8'33"
435	375867,95	2323113,27	7,05	303°13'14"
762	375857,27	2323108,03	11,90	206°8'33"
763	375856,98	2323098,20	9,84	268°15'31"
764	375862,09	2323087,89	11,50	296°23'51"
765	375851,67	2323069,78	20,90	240°4'50"
766	375863,51	2323045,71	26,83	296°12'16"
767	375817,86	2323023,67	50,69	205°46'8"
768	375826,47	2323004,62	20,91	294°20'6"

769	375795,14	2322988,94	35,04	206°35'20"
770	375795,48	2322981,40	7,55	272°35'29"
771	375815,95	2322962,12	28,12	316°42'29"
772	375824,28	2322963,95	8,53	12°23'35"
773	375834,48	2322990,21	28,17	68°46'8"
774	376011,87	2323011,27	178,64	6°46'12"
425	375967,22	2323026,14	47,06	161°34'38"
424	375985,05	2323029,98	18,24	12°9'15"
423	376000,79	2323035,21	16,59	18°22'49"
456	376001,69	2323033,56	1,88	298°36'38"
455	376014,17	2323040,36	14,22	28°34'34"
470	376032,28	2323034,47	19,04	341°58'37"
469	376030,32	2322980,23	54,28	267°55'59"
775	375902,13	2322965,01	129,10	186°46'12"
490	375895,18	2322956,59	10,91	230°28'24"
489	375814,86	2322948,49	80,73	185°45'37"
776	375813,93	2322955,78	7,35	97°16'31"
777	375767,61	2322999,41	63,63	136°42'29"
758	375735,52	2323064,12	72,23	116°22'48"
Площадь		8276		
Кадастровый номер:		:3У2(12)		
Собственник (правообладатель):		Администрация Альметьевского муниципального района Республики Татарстан (неразграниченная государственная собственность)		
Номер точки	Координаты		Длина линии	Дирекционный угол
	X	Y		
749	375701,45	2323044,06		
750	375705,84	2323048,14	6,00	42°55'49"
751	375780,89	2322967,47	110,18	312°55'49"
752	375808,38	2322940,70	38,37	315°45'49"
487	375810,70	2322941,07	2,34	9°7'56"
495	375811,00	2322938,05	3,04	275°44'21"
494	375851,19	2322942,11	40,40	5°45'39"
927	375836,52	2322904,34	40,51	248°46'8"
926	375884,76	2322898,44	48,59	353°1'15"
925	375906,40	2322895,83	21,80	353°7'51"
924	375955,35	2322890,12	49,28	353°20'57"
923	376007,38	2322883,49	52,45	352°44'7"
922	376030,38	2322880,54	23,19	352°40'47"
940	376045,43	2322878,40	15,20	351°55'56"
939	376043,52	2322877,30	2,20	209°58'54"
938	376045,02	2322874,70	3,00	299°58'54"
937	376047,62	2322876,20	3,00	29°58'54"
936	376046,43	2322878,26	2,38	119°58'54"
921	376053,91	2322877,20	7,55	351°55'56"
920	376084,24	2322873,35	30,58	352°45'50"
911	376094,42	2322871,87	10,29	351°43'37"
912	376094,25	2322853,71	18,16	269°27'46"
918	376094,24	2322852,69	1,01	269°27'46"

919	376081,68	2322854,52	12,69	171°43'37"
935	376051,38	2322858,37	30,54	172°45'50"
934	376027,83	2322861,71	23,78	171°55'56"
933	376004,31	2322864,71	23,72	172°43'8"
932	375971,80	2322868,25	32,70	173°47'25"
931	375952,84	2322871,28	19,21	170°54'38"
930	375929,96	2322873,74	23,00	173°52'42"
929	375904,08	2322876,97	26,08	172°52'24"
928	375882,47	2322879,58	21,77	173°07'51"
753	375828,92	2322884,78	53,79	174°26'43"
460	375807,97	2322886,95	21,06	174°6'0"
459	375808,92	2322887,94	1,37	46°18'47"
458	375781,15	2322923,04	44,76	128°21'0"
457	375762,78	2322915,34	19,92	202°44'39"
754	375758,64	2322926,37	11,79	110°33'20"
755	375806,27	2322920,26	48,03	352°41'1"
756	375802,58	2322938,01	18,13	101°45'1"
757	375776,60	2322963,27	36,24	135°48'0"
749	375701,45	2323044,06	110,33	132°55'49"
601	375765,94	2322922,75		
598	375766,94	2322922,75	1,00	0°0'0"
599	375766,94	2322923,75	1,00	90°0'0"
600	375765,94	2322923,75	1,00	180°0'0"
601	375765,94	2322922,75	1,00	270°0'0"
605	375794,73	2322919,06		
602	375795,73	2322919,06	1,00	0°0'0"
603	375795,73	2322920,06	1,00	90°0'0"
604	375794,73	2322920,06	1,00	180°0'0"
605	375794,73	2322919,06	1,00	270°0'0"
609	375811,35	2322891,41		
606	375812,35	2322891,41	1,00	0°0'0"
607	375812,35	2322892,41	1,00	90°0'0"
608	375811,35	2322892,41	1,00	180°0'0"
609	375811,35	2322891,41	1,00	270°0'0"
948	375903,86	2322880,42		
945	375904,86	2322880,42	1,00	0°0'0"
946	375904,86	2322881,42	1,00	90°0'0"
947	375903,86	2322881,42	1,00	180°0'0"
948	375903,86	2322880,42	1,00	270°0'0"
943	375967,35	2322881,87		
944	375967,35	2322880,87	1,00	270°0'0"
941	375968,35	2322880,87	1,00	0°0'0"
942	375968,35	2322881,87	1,00	90°0'0"
943	375967,35	2322881,87	1,00	180°0'0"
Площадь		355		
Кадастровый номер:		:ЗУ2(13)		
Собственник (правообладатель):		Администрация Альметьевского муниципального района Республики Татарстан (неразграниченная государственная собственность)		



Номер точки	Координаты		Длина линии	Дирекционный угол
	X	Y		
651	375470,29	2322966,10		
650	375472,22	2322974,26	8,38	76°41'6"
797	375472,94	2322974,69	0,84	30°59'37"
798	375487,20	2322974,36	14,26	358°40'7"
799	375500,85	2322957,78	21,47	309°28'13"
800	375514,04	2322947,57	16,68	322°15'25"
786	375516,61	2322947,53	2,58	359°5'2"
646	375520,82	2322942,35	6,67	309°5'8"
645	375517,41	2322941,52	3,51	193°42'56"
801	375511,94	2322941,60	5,47	179°5'2"
802	375496,64	2322953,45	19,35	142°15'25"
803	375484,31	2322968,43	19,40	129°28'13"
804	375474,54	2322968,65	9,77	178°40'7"
651	375470,29	2322966,10	4,96	210°59'37"
Площадь		121		
Кадастровый номер:		:ЗУ3(1)		
Собственник (правообладатель):		Администрация Альметьевского муниципального района Республики Татарстан (неразграниченная государственная собственность)		
Номер точки	Координаты		Длина линии	Дирекционный угол
	X	Y		
260	377473,73	2322983,68		
259	377480,08	2322980,81	6,97	335°40'14"
551	377481,28	2322969,88	10,99	276°13'45"
654	377482,34	2322962,23	7,72	277°54'52"
655	377476,28	2322962,26	6,06	179°43'9"
553	377475,32	2322969,15	6,95	97°54'52"
260	377473,73	2322983,68	14,62	96°13'45"
Площадь		834		
Кадастровый номер:		:ЗУ3(2)		
Собственник (правообладатель):		Администрация Альметьевского муниципального района Республики Татарстан (неразграниченная государственная собственность)		
Номер точки	Координаты		Длина линии	Дирекционный угол
	X	Y		
533	377412,34	2323051,56		
534	377415,18	2323062,87	11,66	75°55'42"
535	377419,10	2323068,12	6,55	53°15'37"
536	377434,31	2323078,57	18,45	34°29'22"
537	377437,93	2323073,78	6,01	307°9'5"
538	377423,31	2323063,74	17,74	214°29'22"
539	377420,71	2323060,25	4,35	233°15'37"
540	377418,75	2323052,42	8,07	255°55'42"
541	377423,49	2323043,97	9,69	299°19'24"
542	377466,05	2323016,08	50,88	326°45'55"
543	377477,04	2323004,19	16,19	312°43'5"

257	377478,62	2322993,12	11,17	278°8'5"
256	377472,12	2322996,14	7,16	155°5'25"
544	377471,36	2323001,49	5,40	98°8'5"
545	377462,15	2323011,47	13,58	132°43'5"
546	377446,09	2323021,99	19,19	146°45'55"
547	377436,59	2323020,85	9,56	186°48'53"
252	377431,56	2323014,98	7,74	229°24'37"
251	377425,91	2323017,60	6,23	155°5'25"
548	377432,57	2323025,38	10,24	49°24'37"
549	377431,61	2323031,48	6,18	98°56'41"
550	377418,98	2323039,75	15,10	146°45'55"
533	377412,34	2323051,56	13,55	119°19'24"
Площадь		382		
Кадастровый номер:		:ЗУЗ(3)		
Собственник (правообладатель):		Администрация Альметьевского муниципального района Республики Татарстан (неразграниченная государственная собственность)		
Номер точки	Координаты		Длина линии	Дирекционный угол
	X	Y		
241	377369,88	2323032,58		
240	377383,49	2323032,70	13,61	0°30'58"
243	377384,43	2323031,78	1,32	315°54'11"
242	377381,94	2323026,79	5,58	243°26'6"
244	377397,75	2323018,88	17,67	333°25'16"
529	377405,42	2323011,45	10,68	315°54'11"
530	377411,39	2323010,47	6,05	350°44'30"
245	377413,16	2323011,17	1,90	21°26'57"
255	377415,30	2323010,10	2,39	333°25'16"
254	377421,57	2323007,26	6,88	335°40'14"
531	377412,00	2323002,05	10,90	208°35'49"
532	377402,28	2323003,63	9,85	170°44'30"
241	377369,88	2323032,58	43,45	138°13'16"
Площадь		656		
Кадастровый номер:		:ЗУЗ(4)		
Собственник (правообладатель):		Администрация Альметьевского муниципального района Республики Татарстан (неразграниченная государственная собственность)		
Номер точки	Координаты		Длина линии	Дирекционный угол
	X	Y		
522	377344,70	2323055,07		
523	377354,34	2323066,57	15,01	50°4'6"
524	377370,89	2323056,05	19,62	327°32'35"
525	377387,49	2323043,65	20,71	323°14'16"
238	377383,87	2323036,71	7,82	242°27'26"
237	377365,45	2323036,54	18,42	180°32'30"
526	377351,10	2323049,36	19,24	138°13'16"
527	377350,10	2323052,07	2,89	110°9'15"
528	377348,66	2323051,54	1,54	200°19'23"

522	377344,70	2323055,07	5,30	138°13'16"
Площадь		1428		
Кадастровый номер:		:ЗУ3(5)		
Собственник (правообладатель):		Администрация Альметьевского муниципального района Республики Татарстан (неразграниченная государственная собственность)		
Номер точки	Координаты		Длина линии	Дирекционный угол
	X	Y		
438	376018,17	2323143,70		
784	376034,38	2323146,32	16,42	9°11'57"
785	376084,92	2323104,07	65,88	320°6'21"
448	376052,30	2323091,17	35,08	201°34'30"
439	376041,01	2323111,91	23,62	118°34'9"
438	376018,17	2323143,70	39,14	125°42'10"
Площадь		89		
Кадастровый номер:		:ЗУ4		
Собственник (правообладатель):		Администрация Альметьевского муниципального района Республики Татарстан (неразграниченная государственная собственность)		
Номер точки	Координаты		Длина линии	Дирекционный угол
	X	Y		
786	375516,61	2322947,53		
787	375529,99	2322947,32	13,38	359°5'2"
788	375533,72	2322948,56	3,94	18°25'7"
640	375535,38	2322949,48	1,89	29°11'10"
639	375535,31	2322945,95	3,53	268°56'38"
638	375529,70	2322941,32	7,27	219°32'44"
647	375521,55	2322941,45	8,16	179°5'2"
646	375520,82	2322942,35	1,16	128°57'5"
786	375516,61	2322947,53	6,67	129°5'8"

**Каталог координат земельных участков, необходимых для  
предоставления в долгосрочную аренду:  
Система координат МСК-16 зона 2**

Номер точки	Координаты (м)	
	X	Y
1	378593,58	2323088,34
2	378600,37	2323082,53
3	378590,84	2323072,17
4	378577,94	2323057,07
5	378571,49	2323049,30
6	378564,63	2323041,96
7	378558,06	2323034,51
8	378546,18	2323020,66
9	378540,05	2323019,22
10	378531,70	2323017,67
11	378512,14	2323013,69
12	378492,54	2323009,74
13	378472,94	2323005,75
14	378453,33	2323001,80
15	378433,72	2322997,81
16	378404,40	2322991,81
17	378390,71	2322988,56
18	378388,68	2322997,76
19	378402,65	2323000,32
20	378432,00	2323006,26
21	378451,61	2323010,25
22	378471,20	2323014,27
23	378490,81	2323018,25
24	378510,41	2323022,23
25	378529,98	2323026,20
26	378538,29	2323027,99
27	378542,41	2323028,77
28	378551,97	2323039,78
29	378558,42	2323047,35
30	378564,76	2323055,14
31	378571,48	2323062,65
32	378584,58	2323077,62
1	378593,58	2323088,34
33	378791,07	2322846,13
34	378735,73	2322825,51
35	378715,51	2322821,29
36	378639,24	2322796,72
37	378590,87	2322783,46
38	378583,91	2322778,38
39	378571,11	2322762,29
40	378552,63	2322736,19
41	378521,93	2322740,53
42	378464,01	2322770,08
43	378445,29	2322778,10
44	378420,65	2322785,02

45	378414,87	2322773,71
46	378401,53	2322770,20
47	378384,72	2322817,29
48	378373,89	2322845,29
49	378368,46	2322857,64
50	378367,93	2322861,77
51	378368,43	2322865,98
52	378369,98	2322869,93
53	378372,46	2322873,37
54	378376,92	2322877,07
55	378341,05	2322867,01
56	378346,55	2322866,39
57	378350,12	2322865,09
58	378353,32	2322863,04
59	378355,99	2322860,34
60	378357,99	2322857,11
61	378362,74	2322841,19
62	378365,96	2322831,70
63	378376,08	2322803,45
64	378384,97	2322780,63
65	378399,13	2322742,00
66	378402,58	2322734,98
67	378407,57	2322727,59
68	378412,50	2322721,86
69	378420,63	2322714,52
70	378428,50	2322709,07
71	378434,69	2322705,88
72	378442,47	2322702,92
73	378453,36	2322700,61
74	378463,87	2322699,98
75	378483,92	2322700,04
76	378493,87	2322701,04
77	378503,73	2322697,46
78	378513,95	2322695,58
79	378522,22	2322694,78
80	378530,38	2322692,99
81	378538,26	2322690,00
82	378542,82	2322687,58
83	378544,64	2322684,60
84	378545,48	2322680,13
85	378544,83	2322676,42
86	378543,47	2322673,71
87	378563,71	2322658,67
88	378575,52	2322672,65
89	378582,37	2322666,83
90	378593,36	2322667,09
91	378643,04	2322730,43
92	378613,64	2322755,49
93	378618,11	2322765,06
94	378620,89	2322770,80

95	378692,19	2322797,23
96	378730,00	2322810,07
97	378795,69	2322833,80
33	378791,07	2322846,13
98	378294,53	2322945,09
99	378280,70	2322940,48
100	378251,88	2322932,32
101	378194,29	2322915,48
102	378156,08	2322903,97
103	378057,96	2322876,75
104	378022,05	2322882,48
105	377992,47	2322888,02
106	377985,74	2322888,54
107	377967,90	2322908,44
108	377956,49	2322938,22
109	377948,42	2322962,06
110	377938,05	2322962,92
111	377939,02	2322958,73
112	377943,84	2322944,25
113	377951,52	2322924,84
114	377954,18	2322916,65
115	377955,73	2322906,12
116	377957,60	2322903,17
117	377965,15	2322897,09
118	377979,66	2322880,34
119	377990,64	2322877,01
120	378030,38	2322871,56
121	378040,16	2322870,21
122	378049,92	2322867,56
123	378057,73	2322866,82
124	378062,40	2322868,06
125	378072,53	2322871,97
126	378119,99	2322884,42
127	378206,63	2322909,36
128	378254,41	2322923,69
129	378283,02	2322932,52
130	378297,20	2322935,97
98	378294,53	2322945,09
131	377997,17	2322700,62
132	378010,06	2322695,53
133	378026,28	2322736,53
134	378026,09	2322762,85
135	378024,09	2322762,83
136	378024,27	2322736,90
137	378008,93	2322698,13
138	377997,73	2322702,54
139	378000,97	2322713,64
140	377965,35	2322727,72
141	377961,81	2322721,86
142	377948,15	2322731,40

143	377933,66	2322715,35
144	377927,18	2322714,98
145	377921,87	2322719,05
146	377920,80	2322720,85
147	377915,10	2322729,13
148	377909,76	2322737,48
149	377904,05	2322746,79
150	377916,59	2322757,77
151	377910,95	2322767,22
152	377895,21	2322761,31
153	377892,79	2322770,85
154	377890,16	2322780,22
155	377889,48	2322790,54
156	377885,58	2322799,90
157	377884,75	2322810,93
158	377882,97	2322812,19
159	377881,30	2322828,45
160	377880,49	2322846,24
161	377866,40	2322845,17
162	377868,48	2322827,47
163	377869,20	2322810,54
164	377867,30	2322806,45
165	377872,45	2322796,72
166	377872,19	2322786,36
167	377877,12	2322776,98
168	377878,65	2322767,50
169	377880,74	2322757,35
170	377882,82	2322753,55
171	377871,46	2322743,61
172	377877,11	2322734,16
173	377891,00	2322739,38
174	377898,37	2322729,73
175	377904,21	2322721,79
176	377909,74	2322713,39
177	377916,11	2322705,43
178	377920,81	2322701,30
179	377916,99	2322693,82
180	377918,92	2322692,39
181	377903,97	2322674,15
182	377900,58	2322671,37
183	377896,58	2322669,58
184	377892,24	2322668,92
185	377887,88	2322669,43
186	377884,30	2322670,92
187	377888,85	2322666,58
188	377909,10	2322648,74
189	377926,14	2322646,30
190	377938,39	2322633,60
191	377944,60	2322636,29
192	377953,97	2322626,57

193	377960,30	2322629,47
194	377962,36	2322631,45
195	377991,84	2322604,15
196	378011,33	2322600,52
197	378024,32	2322608,97
198	378037,66	2322629,65
199	378025,01	2322651,59
200	378021,69	2322663,64
201	378031,27	2322666,19
202	378040,93	2322668,58
203	378050,66	2322670,84
204	378060,39	2322673,10
205	378068,52	2322674,95
206	378070,17	2322675,33
207	378079,91	2322677,82
208	378089,56	2322680,39
209	378099,22	2322682,72
210	378109,02	2322684,89
211	378118,72	2322687,46
212	378128,33	2322689,80
213	378135,49	2322691,18
214	378138,18	2322691,70
215	378147,94	2322694,17
216	378157,63	2322696,50
217	378167,34	2322698,73
218	378177,13	2322700,82
219	378186,88	2322703,14
220	378196,63	2322705,35
221	378206,38	2322707,64
222	378216,11	2322709,98
223	378225,83	2322712,33
224	378234,78	2322714,46
225	378235,56	2322714,65
226	378245,26	2322717,00
227	378254,99	2322719,21
228	378264,77	2322721,41
229	378274,50	2322723,81
230	378284,22	2322726,12
231	378293,95	2322728,46
232	378303,66	2322730,78
233	378313,35	2322733,03
234	378321,82	2322734,74
235	378323,21	2322735,02
236	378332,96	2322737,64
237	378342,58	2322740,22
238	378352,24	2322742,49
239	378362,00	2322744,57
240	378376,38	2322747,75
241	378373,57	2322759,03
242	378339,40	2322754,27



243	378309,78	2322748,69
244	378232,02	2322729,54
245	378168,84	2322715,84
246	378124,48	2322706,37
247	378066,58	2322690,31
248	378018,64	2322679,69
249	377992,30	2322681,98
250	377994,85	2322692,68
131	377997,17	2322700,62
251	375853,36	2322970,36
252	375856,34	2322945,22
253	375851,48	2322942,73
254	375884,07	2322946,43
255	375875,17	2322949,85
256	375859,29	2322947,89
257	375857,27	2322945,88
258	375855,28	2322962,90
259	375894,06	2322967,22
260	375891,75	2322989,53
261	375852,51	2322984,94
262	375854,65	2322970,52
251	375853,36	2322970,36
263	376490,41	2322747,67
264	376414,12	2322765,39
265	375969,09	2322795,73
266	375923,19	2322852,12
267	375911,90	2322862,99
268	375762,11	2322848,75
269	375763,78	2322832,85
270	375908,74	2322846,39
271	375959,89	2322782,35
272	375968,38	2322779,71
273	376412,56	2322749,59
274	376465,03	2322737,34
275	376486,44	2322732,87
263	376490,41	2322747,67
276	378096,71	2322777,95
277	378096,71	2322780,60
278	378099,36	2322780,60
279	378099,36	2322777,95
276	378096,71	2322777,95
280	378048,56	2322711,11
281	378048,56	2322713,76
282	378051,21	2322713,76
283	378051,21	2322711,11
280	378048,56	2322711,11
284	376656,31	2322794,26
285	376656,31	2322796,91
286	376658,96	2322796,91
287	376658,96	2322794,26

284	376656,31	2322794,26
288	376605,89	2322856,48
289	376605,89	2322859,13
290	376608,54	2322859,13
291	376608,54	2322856,48
288	376605,89	2322856,48
292	378066,79	2322768,82
293	378066,79	2322769,82
294	378067,79	2322769,82
295	378067,79	2322768,82
292	378066,79	2322768,82
296	378057,76	2322768,21
297	378057,76	2322769,21
298	378058,76	2322769,21
299	378058,76	2322768,21
296	378057,76	2322768,21
300	378027,29	2322699,88
301	378027,29	2322700,88
302	378028,29	2322700,88
303	378028,29	2322699,88
300	378027,29	2322699,88
304	378007,55	2322700,43
305	378007,82	2322701,16
306	378008,82	2322701,16
307	378008,52	2322699,43
308	378007,55	2322699,43
304	378007,55	2322700,43
309	378013,28	2322699,60
310	378013,28	2322700,60
311	378014,28	2322700,60
312	378014,28	2322699,60
309	378013,28	2322699,60
313	377867,43	2322719,26
314	377867,43	2322720,26
315	377868,43	2322720,26
316	377868,43	2322719,26
313	377867,43	2322719,26
317	377860,54	2322718,99
318	377860,54	2322719,99
319	377861,54	2322719,99
320	377861,54	2322718,99
317	377860,54	2322718,99
321	377849,68	2322709,22
322	377849,68	2322710,22
323	377850,68	2322710,22
324	377850,68	2322709,22
321	377849,68	2322709,22
325	377815,83	2322682,73
326	377815,83	2322683,73
327	377816,83	2322683,73

328	377816,83	2322682,73
325	377815,83	2322682,73
329	377795,46	2322688,97
330	377795,46	2322689,97
331	377796,46	2322689,97
332	377796,46	2322688,97
329	377795,46	2322688,97
333	377738,23	2322706,61
334	377738,23	2322707,61
335	377739,23	2322707,61
336	377739,23	2322706,61
333	377738,23	2322706,61
337	377690,81	2322721,40
338	377690,81	2322722,40
339	377691,81	2322722,40
340	377691,81	2322721,40
337	377690,81	2322721,40
341	377669,20	2322783,17
342	377669,20	2322784,17
343	377670,20	2322784,17
344	377670,20	2322783,17
341	377669,20	2322783,17
345	377662,11	2322802,33
346	377662,11	2322803,33
347	377663,11	2322803,33
348	377663,11	2322802,33
345	377662,11	2322802,33
349	377658,64	2322813,34
350	377658,64	2322814,34
351	377659,64	2322814,34
352	377659,64	2322813,34
349	377658,64	2322813,34
353	377655,85	2322821,32
354	377655,85	2322822,32
355	377656,85	2322822,32
356	377656,85	2322821,32
353	377655,85	2322821,32
357	377652,35	2322831,32
358	377652,35	2322832,32
359	377653,35	2322832,32
360	377653,35	2322831,32
357	377652,35	2322831,32
361	377570,69	2322863,15
362	377570,69	2322864,15
363	377571,69	2322864,15
364	377571,69	2322863,15
361	377570,69	2322863,15
365	377459,85	2322863,22
366	377459,85	2322864,22
367	377460,85	2322864,22

368	377460,85	2322863,22
365	377459,85	2322863,22
369	377441,03	2322828,08
370	377441,03	2322829,08
371	377442,03	2322829,08
372	377442,03	2322828,08
369	377441,03	2322828,08
373	377430,47	2322808,38
374	377430,47	2322809,38
375	377431,47	2322809,38
376	377431,47	2322808,38
373	377430,47	2322808,38
377	377413,67	2322777,74
378	377413,67	2322778,74
379	377414,67	2322778,74
380	377414,67	2322777,74
377	377413,67	2322777,74
381	377397,34	2322746,53
382	377397,34	2322747,53
383	377398,34	2322747,53
384	377398,34	2322746,53
381	377397,34	2322746,53
385	377361,57	2323046,65
386	377361,57	2323047,65
387	377362,57	2323047,65
388	377362,57	2323046,65
385	377361,57	2323046,65
389	377354,27	2323053,48
390	377354,27	2323054,48
391	377355,27	2323054,48
392	377355,27	2323053,48
389	377354,27	2323053,48
393	376678,46	2322781,67
394	376678,46	2322782,67
395	376679,46	2322782,67
396	376679,46	2322781,67
393	376678,46	2322781,67
397	376668,20	2322808,08
398	376668,20	2322809,08
399	376669,20	2322809,08
400	376669,20	2322808,08
397	376668,20	2322808,08
401	376658,61	2322832,70
402	376658,61	2322833,70
403	376659,61	2322833,70
404	376659,61	2322832,70
401	376658,61	2322832,70
405	376431,87	2322873,16
406	376431,87	2322874,16
407	376432,87	2322874,16

408	376432,87	2322873,16
405	376431,87	2322873,16
409	376313,70	2322894,15
410	376313,70	2322895,15
411	376314,70	2322895,15
412	376314,70	2322894,15
409	376313,70	2322894,15
413	376292,32	2322881,91
414	376292,32	2322882,91
415	376293,32	2322882,91
416	376293,32	2322881,91
413	376292,32	2322881,91
417	376302,76	2322887,88
418	376302,76	2322888,88
419	376303,76	2322888,88
420	376303,76	2322887,88
417	376302,76	2322887,88
421	376139,95	2322901,86
422	376139,95	2322902,86
423	376140,95	2322902,86
424	376140,95	2322901,86
421	376139,95	2322901,86
425	376110,93	2322931,80
426	376110,93	2322932,80
427	376111,93	2322932,80
428	376111,93	2322931,80
425	376110,93	2322931,80
429	376088,87	2322954,56
430	376088,87	2322955,56
431	376089,87	2322955,56
432	376089,87	2322954,56
429	376088,87	2322954,56
433	376073,46	2322974,53
434	376073,46	2322975,53
435	376074,46	2322975,53
436	376074,46	2322974,53
433	376073,46	2322974,53
437	376056,87	2322997,00
438	376056,87	2322998,00
439	376057,87	2322998,00
440	376057,87	2322997,00
437	376056,87	2322997,00
441	375903,97	2322978,89
442	375903,97	2322979,89
443	375904,97	2322979,89
444	375904,97	2322978,89
441	375903,97	2322978,89
445	375847,59	2322972,26
446	375847,59	2322973,26
447	375848,59	2322973,26

448	375848,59	2322972,26
445	375847,59	2322972,26
449	375845,70	2322967,41
450	375845,70	2322968,41
451	375846,70	2322968,41
452	375846,70	2322967,41
449	375845,70	2322967,41
453	375819,24	2322899,32
454	375819,24	2322900,32
455	375820,24	2322900,32
456	375820,24	2322899,32
453	375819,24	2322899,32
457	375415,99	2322932,11
458	375415,99	2322933,11
459	375416,99	2322933,11
460	375416,99	2322932,11
457	375415,99	2322932,11
461	375407,47	2322927,45
462	375407,47	2322928,45
463	375408,47	2322928,45
464	375408,47	2322927,45
461	375407,47	2322927,45
465	378046,77	2322740,20
466	378044,94	2322741,00
467	378045,34	2322741,92
468	378047,18	2322741,12
465	378046,77	2322740,20
469	377853,96	2322714,89
470	377855,26	2322713,37
471	377854,51	2322712,72
472	377853,20	2322714,24
469	377853,96	2322714,89
473	377830,91	2322696,37
474	377832,22	2322694,85
475	377831,46	2322694,20
476	377830,16	2322695,71
473	377830,91	2322696,37
477	375837,87	2322949,05
478	375839,68	2322948,19
479	375839,25	2322947,29
480	375837,44	2322948,14
477	375837,87	2322949,05
481	375830,64	2322930,45
482	375832,45	2322929,60
483	375832,02	2322928,70
484	375830,21	2322929,55
481	375830,64	2322930,45
485	375826,77	2322918,54
486	375826,77	2322919,54
487	375827,77	2322919,54

488	375827,77	2322918,54
485	375826,77	2322918,54
489	378033,95	2322728,37
490	378037,57	2322730,07
491	378042,68	2322719,22
492	378039,06	2322717,51
489	378033,95	2322728,37
493	378031,90	2322726,85
494	378032,80	2322727,28
495	378033,23	2322726,37
496	378032,33	2322725,94
493	378031,90	2322726,85
497	378039,14	2322730,26
498	378040,04	2322730,68
499	378040,47	2322729,78
500	378039,56	2322729,35
497	378039,14	2322730,26
501	378036,59	2322716,90
502	378037,49	2322717,32
503	378037,07	2322718,23
504	378036,16	2322717,80
501	378036,59	2322716,90
505	378043,82	2322720,31
506	378044,73	2322720,73
507	378044,30	2322721,64
508	378043,40	2322721,21
505	378043,82	2322720,31
509	375828,88	2322937,25
510	375828,94	2322941,25
511	375840,93	2322941,08
512	375840,88	2322937,08
509	375828,88	2322937,25
513	375829,34	2322934,74
514	375829,36	2322935,74
515	375830,36	2322935,73
516	375830,34	2322934,73
513	375829,34	2322934,74
517	375829,46	2322942,74
518	375829,47	2322943,74
519	375830,47	2322943,73
520	375830,46	2322942,73
517	375829,46	2322942,74
521	375840,34	2322934,59
522	375840,36	2322935,59
523	375839,36	2322935,60
524	375839,34	2322934,60
521	375840,34	2322934,59
525	375840,45	2322942,59
526	375840,47	2322943,59
527	375839,47	2322943,60

528	375839,45	2322942,60
525	375840,45	2322942,59
529	377856,48	2322715,73
530	377856,48	2322716,73
531	377857,48	2322716,73
532	377857,48	2322715,73
529	377856,48	2322715,73
533	377789,70	2322754,54
534	377786,47	2322757,07
535	377785,33	2322755,61
536	377784,62	2322752,59
537	377785,80	2322751,67
538	377788,56	2322753,08
533	377789,70	2322754,54
539	377896,85	2322650,17
540	377895,74	2322651,23
541	377892,89	2322650,15
542	377891,59	2322648,82
543	377894,52	2322645,95
544	377895,82	2322647,28
539	377896,85	2322650,17
275	376486,44	2322732,87
546	376500,88	2322726,20
547	376542,87	2322710,70
548	376680,55	2322706,97
549	376680,50	2322702,86
550	376667,54	2322702,66
551	376667,35	2322669,89
552	376664,16	2322669,89
553	376664,18	2322666,36
554	376658,24	2322666,16
555	376658,37	2322652,72
556	376664,22	2322652,78
557	376664,24	2322649,08
558	376667,54	2322649,06
559	376667,56	2322635,54
560	376739,35	2322635,78
561	376739,37	2322702,41
562	376711,48	2322702,52
563	376710,63	2322809,58
564	376672,45	2322850,10
565	376463,79	2322902,50
566	376314,85	2322916,75
567	376256,33	2322951,19
568	376223,80	2323008,29
569	376031,78	2323029,16
570	375959,78	2323052,66
571	375955,19	2323035,25
572	376026,72	2323011,52
573	376212,15	2322992,07



574	376242,80	2322938,11
575	376309,37	2322899,42
576	376460,27	2322884,43
577	376661,84	2322835,84
578	376694,60	2322802,07
579	376693,67	2322722,67
580	376693,07	2322722,42
581	376545,64	2322726,90
263	376490,41	2322747,67
275	376486,44	2322732,87